

PROYECTO DE INVESTIGACIÓN Y DESARROLLO I+D

**LÍNEA DE INVESTIGACIÓN: COMPETITIVIDAD E INSERCIÓN EN LOS
MERCADOS GLOBALES**

INVESTIGADOR (A): CLAUDIA KATHERINE RODRÍGUEZ

**UNIVERSIDAD PILOTO DE COLOMBIA
FACULTAD DE CIENCIAS SOCIALES Y EMPRESARIALES
PROGRAMA DE NEGOCIOS INTERNACIONALES**

2018

PROYECTO DE INVESTIGACIÓN Y DESARROLLO I+D

**LÍNEA DE INVESTIGACIÓN: COMPETITIVIDAD E INSERCIÓN EN LOS
MERCADOS GLOBALES**

TUTOR (A): MABEL MANRIQUE RAMOS

INVESTIGADOR (A): CLAUDIA KATHERINE RODRÍGUEZ

**UNIVERSIDAD PILOTO DE COLOMBIA
FACULTAD DE CIENCIAS SOCIALES Y EMPRESARIALES
PROGRAMA DE NEGOCIOS INTERNACIONALES**

2018

DEDICATORIA

El presente trabajo investigativo lo dedico principalmente a Dios, por ser el inspirador y darme fuerza para continuar en este proceso de obtener uno de los anhelos más deseados.

A mis padres, por su amor, trabajo y sacrificio en todos estos años, gracias a ustedes he logrado llegar hasta aquí y convertirme en lo que soy.

A todas las personas que me han apoyado y han hecho que el trabajo se realice con éxito en especial a aquellos que me abrieron las puertas y compartieron sus conocimientos.

AGRADECIMIENTOS

A mi familia, por haberme dado la oportunidad de formarme en esta prestigiosa universidad y haber sido mi apoyo durante todo este tiempo.

De manera especial a mi tutora de tesis, por haberme guiado, no solo en la elaboración de este trabajo de titulación, sino a lo largo de mi carrera universitaria y haberme brindado el apoyo para desarrollarme profesionalmente y seguir cultivando mis valores.

A la Universidad Piloto de Colombia, por haberme brindado tantas oportunidades y enriquecerme en conocimiento.

Tabla de contenido

RESUMEN	1
ABSTRACT	2
INTRODUCCIÓN	3
JUSTIFICACIÓN	4
OBJETIVOS	5
Objetivo General	5
Objetivos Específicos	5
METODOLOGÍA DE INVESTIGACIÓN.....	6
MARCO TEÓRICO.....	7
Teoría de la ventaja absoluta.....	7
Modelo Heckscher-Ohlin	9
Multilateralismo	10
Regionalismo.....	10
Integración.....	12
Acuerdos regionales	13
Mercado Común Centro Americano (MCCA).....	14
MARCO CONCEPTUAL	15
CAPÍTULO I. CARACTERIZACIÓN DEL PAÍS	18
CARACTERIZACIÓN DEL PAÍS	19
DESCRIPCIÓN ECONÓMICA DE BAHAMAS	19
Tasa de crecimiento.	19
Base de la economía.	20
Bienes primarios.	21
Fuerza laboral	21
Educación.....	22
Crecimiento de los sectores económicos.	22
Estructura económica y evolución económica reciente.	22
Sector turístico.	23
Sector financiero.	23
Industria y sector agropecuario.	24
Distribución del Producto Interno Bruto (PIB).	24

Principales Datos económicos.	25
Agricultura.	25
Agricultura (principales productos).	25
Oferta exportadora.	26
Principales socios comerciales 2016.	26
Principales rubros del comercio Bahamas 2016.	28
Productos de exportación de Bahamas.	28
Política Tributaria.	29
Ventajas fiscales.	30
Sociedades offshore.	30
Sector bancario.	30
Inversión Extrajera Directa (IED) e Incentivos.	31
Análisis tabla Comparación de países para la protección de inversores.	32
DESCRIPCIÓN POLÍTICA	35
Parlamento nacional.	36
Interacción con los Partidos Políticos.	38
Proceso político.	39
DISTRIBUCIÓN LOGÍSTICA	39
Perfil logístico.	39
Conectividad aérea.	39
Conectividad portuaria.	40
Conectividad terrestre.	40
Desempeño logístico.	41
Acceso marítimo.	43
Puerto de Nassau.	43
Puerto de South Riding Point.	44
Marsh Harbour.	44
Acceso aéreo.	44
Aeropuerto Internacional Lynden Pindling.	44
Aeropuerto Internacional Grand Bahama.	44
Aeropuerto Internacional Marsh Harbour.	45
Zonas Francas (ZF).	45

DESCRIPCIÓN GEOGRÁFICA	46
Geografía de las Bahamas.	46
Organización territorial.....	48
Descripción de los distritos más importantes.	49
Distrito Abaco.....	49
Geografía.....	49
Economía.....	49
Distrito Andros.....	50
Geografía.....	50
Economía.....	50
Distrito Long Island.	51
Geografía.....	51
Economía.....	51
DESCRIPCIÓN DEMOGRÁFICA	52
Población.	52
Población total.	52
Indicadores sociales.	52
Población por distrito.....	52
CAPITULO II. ESTADÍSTICAS DE LAS RELACIONES COMERCIALES	55
EXPORTACIONES DE COLOMBIA	56
Exportaciones de Bienes de Colombia.....	56
Principales socios de Exportación de Bienes desde Colombia.....	58
Principales productos de Exportados desde Colombia.....	61
Exportaciones de Servicios de Colombia.....	63
EXPORTACIONES DE BAHAMAS	64
Exportaciones de Bienes de Bahamas.....	64
Principales socios de Exportación de Bienes desde Bahamas.....	65
Principales productos de Exportados desde Bahamas.....	68
Exportaciones de Servicios de Bahamas.....	70
RELACIÓN BAHAMAS-COLOMBIA.....	71
CONCLUSIONES	74
LISTA DE REFERENCIAS	76

Índice de Tablas

Tabla 1. Composición del PIB de Bahamas 2017.....	24
Tabla 2. Principales datos económicos de Bahamas.....	25
Tabla 3. Fuerza de trabajo por ocupación de Bahamas	25
Tabla 4. Principales socios comerciales 2016.....	26
Tabla 5. Principales rubros del comercio Bahamas 2016.....	28
Tabla 6. Comparación de países para la protección de inversores	32
Tabla 7. La inversión extranjera directa en Bahamas	33
Tabla 8. Desempeño logístico de Bahamas 2016	41
Tabla 9. Indicadores Sociales de Bahamas	52
Tabla 10. Población por distrito Bahamas	52
Tabla 11. Datos demográficos de Bahamas	53
Tabla 12. Top 25 de los principales países a los que Colombia les exporta.....	57
Tabla 13. Exportaciones Totales de Colombia en Servicios.....	63
Tabla 14. Lista de los mercados importadores para productos exportados por Bahamas.	64
Tabla 15. Exportaciones Totales de Bahamas en Servicios.....	70
Tabla 16. Relación Bahamas-Colombia	71
Tabla 17. Exportaciones de Bahamas a Colombia.....	72
Tabla 18. Importaciones de Bahamas desde Colombia	73

Índice de Figuras

<i>Figura 1.</i> Crecimiento del PIB de Bahamas 2008-2017.....	19
<i>Figura 2.</i> Distribución de la Población por Sectores Laborales 2017	21
<i>Figura 3.</i> Exportaciones e Importaciones de Bahamas en el mundo.....	27
<i>Figura 4.</i> Exportaciones e Importaciones de Bahamas en el Caribe	27
<i>Figura 5.</i> Inversión Extranjera Directa de Bahamas como % del PIB	35
<i>Figura 6.</i> Acceso marítimo Bahamas	43
<i>Figura 7.</i> Mapa de Bahamas.....	46
<i>Figura 8.</i> Mapa de Bahamas.....	48
<i>Figura 9.</i> Exportaciones Colombianas 2013-2017	56
<i>Figura 10.</i> Top países de Exportación con Origen Colombiano	58
<i>Figura 11.</i> Principales Socios de Exportaciones de Colombia.....	60
<i>Figura 12.</i> Principales Productos Exportados desde Colombia.....	62
<i>Figura 13.</i> Principales Socios de Exportaciones de Bahamas.....	67
<i>Figura 14.</i> Principales Productos Exportados desde Bahamas.....	69
<i>Figura 15.</i> Relación Bahamas-Colombia IED.....	71

RESUMEN

Este proyecto está orientado a evidenciar nuevas oportunidades comerciales derivadas de los acuerdos de integración entre Las Bahamas y Colombia dirigidas exclusivamente al sector primario para el fortalecimiento de las relaciones bilaterales y el desarrollo de los diversos sectores económicos en ambas partes.

El trabajo se divide en dos partes. En la primera se expondrá la caracterización de las Bahamas como país, se realizara una descripción económica detallada para entender el entorno macro en el cual se establece, adicionalmente se hará una descripción de su sistema de gobierno, su geografía, demografía y estructura logística, para de esta manera crear un panorama general de cuál es el funcionamiento del país. En la segunda se analizara mediante datos estadísticos el comercio global que tienen los dos países, con información extraída de la base de datos WISER TRADE y TRADE MAP, en donde se detallaran los principales socios comerciales de cada parte los productos que exportan e importan, así como los principales proveedores de estos bienes.

PALABRAS CLAVE

Tratado de Libre Comercio, balanza comercial, comercio internacional, importaciones, proveedores, aranceles, departamento colombiano, integración económica, crecimiento económico, indicadores macroeconómicos.

ABSTRACT

This project aims to demonstrate new business opportunities derived from the integration agreements between the Bahamas and Colombia, aimed at the primary sector for the strengthening of bilateral relations and the development of the various economic sectors of both parties.

The work is divided into two parts. In the first, the characterization of the Bahamas as a country will be presented, a detailed economic description will be made to understand the macro environment in which it is established, as well as a description of its governance system, its geography, demography and logistic structure. It will be performed. In this way create a general image of how the country's operation is. In the second, the global trade of the two countries is analyzed through statistical data, with information extracted from the WISER TRADE and TRADE MAP database, which will detail the main trading partners of each party, the products they export and import. As well as the main suppliers of these goods.

KEY WORDS

Free Trade Agreement, international trade, imports, suppliers, tariffs, Colombian department, economic integration, economic growth, macroeconomic indicators.

INTRODUCCIÓN

La expansión de las economías, el desarrollo de los países y el proceso de globalización ha orientado a través del tiempo a la creación de nuevas opciones para hacer frente a estos cambios.

Actualmente una de las principales herramientas para ingresar al comercio internacional se da a través de los acuerdos comerciales o TLC's que permiten la creación de nuevas oportunidades de negocio, dándole a las partes involucradas una opción para fortalecer sus relaciones y sacar provecho de su oferta exportadora.

La necesidad de llevar los productos al mercado exterior hace que todas las empresas o países realicen un exhaustivo análisis sobre los destinos más favorables para su mercancía, es aquí en donde se toma provecho de las ventajas que otorga un acuerdo comercial.

Un claro ejemplo de esto es el ACUERDO ENTRE COLOMBIA Y LA COMUNIDAD DEL CARIBE – CARICOM cuyos objetivos principales son promover y expandir el comercio y la inversión, facilitar la creación de joint ventures regionales, desarrollar actividades de cooperación económica y promover actividades de intercambio entre los sectores privados de la región. (MINCIT, s.f.).

JUSTIFICACIÓN

Colombia es un país cuya economía es fundamentada en el sector primario, por lo que es de mayor importancia generar una cadena competitiva y sostenible para internacionalizar los productos pertenecientes a este sector económico. Este trabajo pretende ser una herramienta de ayuda para orientar a la persona sobre la oportunidad comercial que tiene con Las Bahamas en el sector primario.

De esta forma, se logrará analizar las oportunidades que tiene Colombia en este sector que permitan brindar una aproximación a nuevos negocios para que las empresas colombianas logren competir a nivel internacional.

OBJETIVOS

Objetivo General

Caracterizar y describir ampliamente a Las Bahamas como país con el fin de analizar oportunidades en el sector primario, brindando la información, estadísticas y datos necesarios para desarrollar ideas de negocio entre las dos partes.

Objetivos Específicos

- Realizar una descripción y caracterización de las Bahamas a nivel general, involucrando sectores demográficos, geográficos y logísticos.
- Caracterizar detalladamente la economía de Las Bahamas, analizando e identificando sus principales sectores económicos, resaltando el desarrollo y evolución del sector primario.
- Analizar la relación bilateral entre Las Bahamas y Colombia como socios comerciales, haciendo énfasis en la oferta exportadora de cada parte y sus principales importaciones.

METODOLOGÍA DE INVESTIGACIÓN

El presente proyecto se realizó mediante el uso de fuentes secundarias de información, totalmente verídicas, de tal forma que pueda servir de apoyo a otros modelos investigativos dentro de la comunidad académica. Se utilizaron herramientas de Microsoft Office como lo es Word y Excel para realizar tablas y lo relacionado a la unión de la información. El tipo de investigación fue mixta, pues se partió de un análisis tanto cualitativo como cuantitativo.

La metodología utilizada fue deductiva, es decir, se partió de un contexto generalizado hasta llegar a unas conclusiones específicas. Se realizaron revisiones periódicas por parte del tutor para que de esta forma existiera una unanimidad en la investigación y que todo este netamente relacionado a los objetivos de la misma.

MARCO TEÓRICO

Teoría de la ventaja absoluta

Esta teoría fue anunciada por Adam Smith (1723-1790); postuló que bajo libre cambio, cada nación debe especializarse en producir esas mercancías que podrían ser lo más eficientemente posible. Algunos de éstos serían exportados a la paga para las importaciones de las mercancías que se podrían producir más eficientemente a otra parte. Trata de que cada país se especializa en producir mercancías para las que tenga ventaja absoluta, medida ésta por el menor coste medio de la producción en términos de trabajo con respecto a los demás países. De este modo, al seguir este principio todos los países saldrían ganando con el comercio y se lograría la misma eficiencia a nivel internacional. Las razones que lo llevaron a trabajar sobre este análisis a Adam Smith fueron tres:

1. El dinero sólo era una técnica para realizar cálculos que no tenía en cuenta las relaciones productivas sino los intereses de las autoridades.
2. La riqueza de una nación no se mide por la cantidad de oro acumulado, sino por la magnitud de su capacidad productiva en períodos y condiciones determinadas.
3. El trabajo es el patrón único de medida que tiene la propiedad de invariable frente al tiempo y la distribución y con el cual todos los bienes pueden comprarse y la riqueza se puede cuantificar en términos reales.

Su idea principal fue la de que para que exista comercio entre dos países, uno de ellos debe tener una ventaja absoluta en la producción de alguno de los bienes que se comercian. Que un país tenga ventaja absoluta en la producción de un bien, significa que ese país puede producir una unidad de ese bien con una menor cantidad de trabajo que la usada por el otro país para

producir el mismo bien. Los países exportan aquellos viene, cuya producción requieren menos trabajo que otros países, e importan aquellos bienes en cuya producción requieren más trabajo que otras naciones. De ahí que, desde esta perspectiva, el libre comercio internacional es mutuamente beneficioso para los países participantes. (EFI)

Teoría de la Ventaja Comparativa

David Ricardo (1772-1823) fue un economista británico que en 1817 postuló la teoría de la ventaja comparativa como alternativa a la teoría absoluta de Smith. En ella, Ricardo afirmaba que si un país no tenía una ventaja absoluta en la producción de ningún bien, igualmente debía comerciar con aquellos bienes para los que tenía una mayor ventaja comparativa. Es decir, Ricardo tenía en cuenta los costes relativos, y no absolutos.

El ejemplo que expuso Ricardo fue el siguiente: en un supuesto mundo con sólo dos países, Portugal e Inglaterra; y en el que existen dos productos, tela y vino, Portugal tarda 90 horas en producir una unidad de tela, y 80 horas en producir una unidad de vino. Inglaterra, en cambio, tarda 100 horas en producir una unidad de tela, y 120 en producir una de vino.

Como vemos, Portugal tiene ventaja absoluta en la producción de ambos bienes. Por ello, según Smith, estos países no deberían comerciar. Sin embargo, Ricardo propone lo siguiente: ya que para Inglaterra es más barato producir tela que vino, y para Portugal más barato producir vino que tela, ambos países deberían especializarse en el bien para el que son más eficientes. Es decir, en el bien en el que tienen ventaja comparativa. Así, el comercio internacional crecería, ya que Inglaterra emplearía 220 horas en la producción de tela, y Portugal 170 horas en la producción de vino. (LEGISCOMEX)

Modelo Heckscher-Ohlin

Este modelo se basa fundamentalmente en el postulado de 2x2x2 que quiere decir: 2 países, 2 bienes y 2 factores (capital y trabajo). Este modelo fue formulado por el economista sueco Bertil Ohlin modificando un teorema inicial de su maestro Eli Heckscher y trata de explicar cómo funcionan los flujos del comercio internacional.

El modelo parte de la teoría de David Ricardo que trata sobre la ventaja comparativa, al afirmar que los países se especializan en la exportación de los bienes que requieren grandes cantidades de los factores de producción en los que son comparativamente más abundantes y que tienden a importar aquellos bienes que utilizan factores de producción en los que son más escasos. Por ejemplo, si un país posee una gran oferta de un recurso "X", con relación a su oferta de otros recursos, se considera que es abundante en dicho recurso "X". Entonces un país tenderá a producir relativamente más de los bienes que utilizan intensivamente sus recursos abundantes.

En conclusión los países tienden a exportar los bienes que son intensivos en los factores con que están abundantemente dotados. Por este motivo los países en desarrollo son más intensivos en el uso del factor L (trabajo) y los países desarrollados son más intensivos en el uso del factor K (capital). Estos conceptos son conocidos como la TEORIA DE LA INTENSIDAD DE LOS FACTORES.

Multilateralismo

El **multilateralismo** es un concepto ampliamente difundido dentro de las **Relaciones Internacionales**, ya que refiere a la situación de varios países trabajando mancomunadamente en un mismo aspecto o cuestión.

El multilateralismo, de una manera sencilla, **es una forma de toma de decisiones en donde el consenso y la negociación con varias partes son esenciales**. Según **Robert Keohane** (1990:731), **"el multilateralismo es la práctica para coordinar políticas nacionales en grupos de tres o más estados"**.

Mientras que **John Ruggie** (1992:566) complementa esta definición indicando que lo que hace distintivo al multilateralismo **"no es sólo su capacidad para coordinar políticas nacionales entre tres o más países, que es algo que otras formas organizacionales hacen, sino que lo hace con base en ciertos principios de relaciones entre los estados"**. (Noticias Mundo, 2017)

Regionalismo

El regionalismo es un concepto dinámico que reviste multitud de definiciones y de entendimientos conceptuales. Aunque región es inicialmente un concepto geográfico, su uso en las ciencias sociales refiere a la dinámica de Estados y pueblos con diversos niveles de vinculación. En su clásica definición, Nye entiende a *la región* como un "número limitado de Estados unidos por una relación geográfica y un grado de interdependencia" (Nye, 1968, p. XII) Según Serbin, las regiones podrían ser entendidas como "formas intermedias de comunidad entre las comunidades de los Estados nacionales y la comunidad potencial de la humanidad" (Serbin, s. f. p. 15).

El *regionalismo* sería, a su vez, el proceso por el cual los Estados y pueblos de una región van integrándose económica, social y políticamente, llegando en algunos casos a conformar una entidad proto-estatal diferenciada de las individualidades originales y que pueden generar una ideología propia.

No se pueden entender los procesos actuales de regionalismo sin ubicarlos en el marco de la globalización, proceso entendido principalmente como globalización de los mercados, lo que tiene como efecto el predominio de la economía sobre la política y del mercado sobre el Estado, proceso caracterizado también por la revolución de las comunicaciones, la tendencia a la homogeneización de la cultura según los patrones occidentales y de su paradigma político democrático-liberal. Así, la globalización tiende a sustituir las sociedades nacionales por una sociedad internacional interdependiente y multivinculada.

Por ello, el regionalismo puede ser entendido como un elemento de globalización o como una respuesta o alternativa a la misma, esto último en cuanto una reacción a los que se perciben como efectos negativos de la globalización en cuanto acrecentamiento de las desigualdades, la exclusión y la pobreza (Serbin, s. f., p. 16). En el primer supuesto, el regionalismo puede ser un proceso paralelo o superpuesto a la globalización, siendo complementario, y en el segundo supuesto, implicar un proyecto alternativo a la globalización neoliberal con un proyecto de régimen internacional más pluralista (Mitelman, 1999, pp. 189-212).

Desde luego, se han dado experiencias de regionalismo previamente a la expansión de la globalización, como señala Hettne, autor que distingue entre el viejo regionalismo y el nuevo, este último el correspondiente a la globalización, opinando que las principales diferencias son que el viejo regionalismo corresponde al mundo de la Guerra Fría y el nuevo a un orden

multipolar, el viejo regionalismo fue proteccionista en términos económicos y el nuevo es abierto a la economía mundial, y que en tanto el viejo regionalismo se ubicaba en la dinámica de los Estados-nación, el nuevo forma parte de la nueva estructura mundial en la que actúan también actores no estatales (Hettne, 2002, p. 995).

En tanto que el regionalismo, en el nivel de nuestro análisis, expresa una convergencia de intereses, preocupaciones y aspiraciones entre actores Estatales y no estatales, la integración es un proceso concreto que busca crear las bases jurídicas e institucionales que permiten la actuación conjunta en la arena internacional.

En América Latina se han dado diversas experiencias de regionalismo, las que corresponden al nuevo regionalismo se manifiestan en nueve procesos de integración incluyendo el centroamericano, expresado en el Sistema de Integración Centroamericano (SICA). Ellos pueden ser diferenciados en el sentido que discute Mitelmann. (Gabriel Aguilera Peralta, 2016)

Integración

Como puede apreciarse. La globalización plantea fuertes retos. El más importante es el de no quedarse fuera de ella. La liberalización del comercio tiene como objetivo aprovechar las ventajas del crecimiento y del acceso a productos más competitivos, mejorando, en teoría, el nivel de vida en los países participantes. Aunque, por otra parte, el comercio internacional también puede determinar el poder financiero de una nación. Las naciones que importan más de lo que exportan pueden caer en presiones inflacionarias muy fuertes que pueden detonar en crisis económicas.

La escuela neoclásica señala que el comercio crea riqueza y crecimiento, por lo que se ha recurrido a mecanismos como el de la integración económica en sus diferentes niveles, para incentivar el intercambio económico.

La integración económica tiene su origen a partir del desarrollo de una política comercial. Consecuentemente el desarrollo de las políticas que promueven la integración económica genera procesos de integración comercial, facilitando el acceso a los mercados externos y avanzar en la armonización de las normas que regulan la actividad económica.

La integración económica implica; elaborar, ejecutar y mantener una POLITICA COMERCIAL COMÚN. En tanto; la política comercial común, responde a un conjunto de medidas económicas que tienen por finalidad beneficiar a varios países. Implica una gestión uniforme en las relaciones comerciales con los demás países.

Acuerdos regionales

A partir de la Segunda Guerra Mundial las relaciones jurídicas entre los diferentes países que integran la comunidad internacional sufrieron grandes transformaciones derivadas, fundamentalmente, del nuevo orden de poder que surgió de la conflagración universal que se dio entre los años 1938 y 1945.

Esta nueva organización parte de las relaciones comerciales que hacen necesaria la integración entre los diferentes Estados, a fin de alcanzar niveles de desarrollo sostenibles en un mundo cada vez más especializado en la cadena de producción. Esta situación va a llevar a que, en las distintas subregiones del planeta, surjan Acuerdos Regionales de Integración que van a pretender unir los esfuerzos de los Estados, en procura de alcanzar una capacidad económica global que permita un mayor desarrollo.

A esta tendencia no se escapa América Latina, a pesar de las dificultades que se presentan debido al resquebrajamiento ideológico de los distintos grupos que componen la región y a los intereses particulares de los gremios políticos, industriales y comerciales que ven, en la atomización de los Estados, una manera particular de alcanzar sus propios intereses, todo lo cual ha llevado al fracaso los intentos por alcanzar una verdadera integración regional. (Usme)

Mercado Común Centro Americano (MCCA)

Desde mediados del siglo pasado, América Latina empezó a vivir fenómenos unionistas de carácter político y económico. Este último, ha girado en torno a la formación de bloques económicos, que se sellaron con la firma de tratados y convenios comerciales. Uno de las uniones regionales que destacan por las características de su formación y desarrollo es el Mercado Común Centroamericano (MCCA).

La integración económica en Centroamérica es una iniciativa que nace casi desde la independencia de la región. Durante la década de los noventa, la adopción del modelo de apertura económica y la entrada de nueva competencia internacional a los mercados regionales, la integración económica de los países centroamericanos se presenta nuevamente como una gran oportunidad que venga a contribuir a la dinamización de las economías del bloque (López).

MARCO CONCEPTUAL

En este apartado, se realizará una revisión de los conceptos generales a tratar durante el proyecto investigativo. Los términos a tratar son los siguientes:

Acceso a mercados: El conjunto de condiciones que permiten a los exportadores extranjeros de bienes o servicios, o a proveedores extranjeros de servicios o inversionistas extranjeros **Fuente especificada no válida..**

Los Acuerdos Comerciales: El convenio bilateral o multilateral firmado entre dos partes, en este caso dos países, por el que se conceden ventajas al comercio internacional, como disminución de aranceles, eliminación de barreras al comercio o disminución de cuotas o contingentes **Fuente especificada no válida..**

Acuerdo preferencial: Convenio existente entre dos países firmantes donde se conceden mutuamente condiciones favorables en materia comercial, aduanera, financiera o de cualquier otro tipo de relación con la actividad empresarial **Fuente especificada no válida..**

Integración: es el proceso mediante el cual los países van eliminando esas características diferenciales. Teóricamente podrían irse eliminando entre todos los países, para ir hacia una economía mundial integrada, pero por razones políticas y económicas los procesos de integración tienen lugar de forma parcial, es decir, implicando a un número de países normalmente reducido **Fuente especificada no válida..**

Exportación: Es la salida de mercancías del Territorio Aduanero Nacional cumpliendo las formalidades aduaneras. También se considera exportación, la salida de mercancías a depósito franco **Fuente especificada no válida..**

Importación: Es la introducción de mercancías de procedencia extranjera al Territorio Aduanero Nacional cumpliendo las formalidades aduaneras. También se considera importación, la introducción de mercancías procedentes de un depósito franco al resto del Territorio Aduanero Nacional **Fuente especificada no válida..**

Nación: un producto histórico de diversos procesos que se han venido conjugando con la participación de diferentes grupos sociales que indudablemente constituyen la historia e identidad nacional **Fuente especificada no válida.**

Regionalismo: puede ser definido como una forma de cooperación internacional intermedia, que se establece por medio de la creación de alianzas y de la cooperación interregional entre países que por lo general comparten una misma región geográfica, aunque no siempre es así el caso. Asimismo, puede ser definido como una acción del Estado, e inclusive de la sociedad civil, así como de otros actores de las relaciones internacionales, cuya finalidad es la de promover la cooperación interregional **Fuente especificada no válida..**

Economía abierta: Tipo de economía denominada hacia países que presentan grandes flujos comerciales, tanto de Exportaciones como de Importaciones, y donde los factores macroeconómicos afectan a toda su economía directamente.

Economía cerrada: Tipo de economía denominada hacia países que presentan pocos o ningún flujo comercial, tanto de Exportaciones como de Importaciones.

Producto Interno Bruto: El PIB representa el resultado final de la actividad productiva de las unidades de producción residentes. Se mide desde el punto de vista del valor agregado, de la demanda final o las utilizaciones finales de los bienes y servicios y de los ingresos primarios distribuidos por las unidades de producción residentes **Fuente especificada no válida..**

PIB per cápita: Relación entre el valor total de todos los bienes y servicios finales generados durante un año por la economía de una nación o estado y el número de sus habitantes en ese año. Puede ser expresado a valores de mercado o a valores básicos **Fuente especificada no válida..**

Inversión Extranjera Directa: Se refiere a la inversión transfronteriza donde un residente de un país (el inversionista directo) adquiere una participación duradera en una empresa en otro país. Una participación duradera implica una relación a largo plazo entre el inversionista directo y la empresa y generalmente le da al inversionista voz en la administración de dicha empresa. En general se considera que existe inversión directa cuando el inversionista directo ha adquirido 10 por ciento o más de las acciones ordinarias o del derecho a voto de una empresa en el exterior **Fuente especificada no válida..**

Bienes: Es todo aquello que satisface directa o indirectamente los deseos o necesidades de los seres humanos, ya sean intermedios o finales según su función **Fuente especificada no válida.**

Servicios: pueden referirse al conjunto de actividades económicas sumamente heterogéneas a la de bienes, por ejemplo, las relacionadas a las comunicaciones, transporte, distribución, etc. **Fuente especificada no válida..**

CAPÍTULO I. CARACTERIZACIÓN DEL PAÍS

CARACTERIZACIÓN DEL PAÍS

DESCRIPCIÓN ECONÓMICA DE BAHAMAS

Tasa de crecimiento.

Para el año 2017, Bahamas creció en 1,44% después de una caída de 1,69% en el año anterior. Principalmente al fuerte aumento del consumo de los hogares, inversión en capital fijo y aumento en las exportaciones de bienes y servicios. A continuación, se puede observar la variación en porcentaje durante los últimos cinco años.

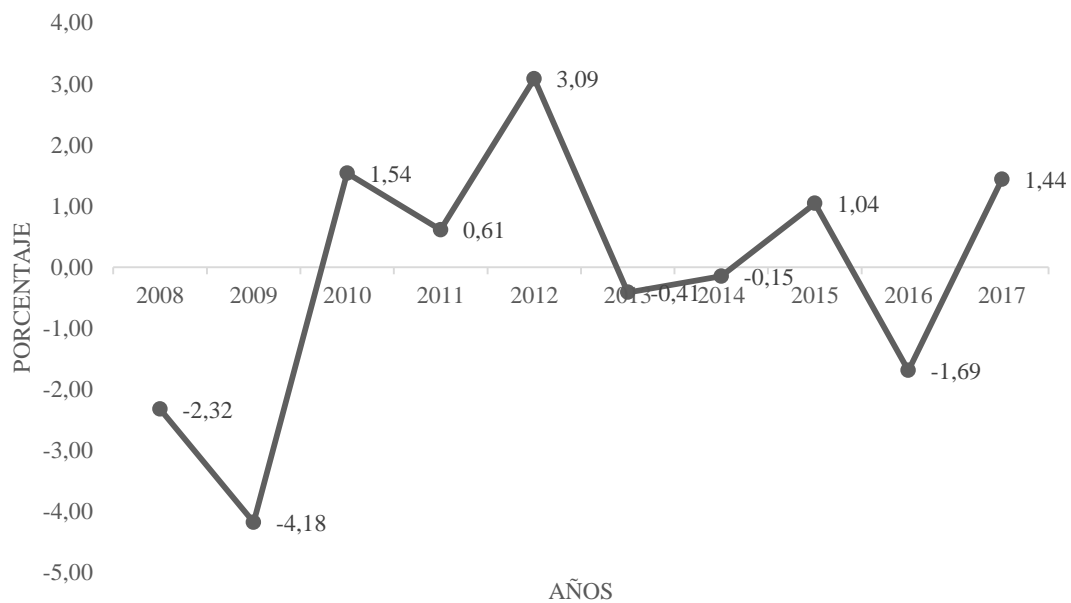


Figura 1. Crecimiento del PIB de Bahamas 2008-2017

Nota. Fuente: Elaboración propia. Datos tomados de (BANCO MUNDIAL).

Base de la economía.

- Las Bahamas tiene el segundo mayor PIB por capital en el Caribe de habla inglesa con una economía fuertemente dependiente del turismo y la banca internacional.
- El turismo representa aproximadamente el 75-80% del PIB y emplea directa o indirectamente a la mitad de la fuerza de trabajo del archipiélago.
- Los servicios financieros constituyen el segundo sector más importante de la economía de las Bahamas, y representan alrededor del 15% del PIB.
- La fabricación y la agricultura combinadas contribuyen menos del 7% del PIB y muestran un crecimiento escaso, a pesar de los incentivos gubernamentales dirigidos a esos sectores.

La economía de las Bahamas se basa principalmente en el turismo, que se concentra principalmente en Nassau y Grand Bahama. Según Economist Intelligence Unit, el turismo y la construcción son en gran parte responsables de un crecimiento real del PIB de alrededor del 4 por ciento anual desde 1996. Otro sector económico importante son los servicios financieros, que ubican a Bahamas entre los principales centros financieros del mundo.

Las principales industrias incluyen el turismo, la banca, el cemento, la refinación y el transbordo de petróleo, la producción de sal, el ron, el aragonito, los productos farmacéuticos y las tuberías de acero con soldadura en espiral. Los principales productos agrícolas incluyen cítricos, verduras y aves de corral.

Aunque la producción agrícola y forestal y la pesca comercial se expandieron desde la década de 1990, y el país es un exportador de frutas y verduras, así como productos del mar, importa la mayoría de sus productos alimenticios y de consumo, y está fuertemente influenciado

por el clima económico de los Estados Unidos, sobre todo porque la mayoría de sus visitantes turísticos son de ese país.

Bienes primarios.

Dentro de los bienes de mayor producción se encuentran los derivados de la industria agropecuaria como lo son los cítricos, vegetales, aves de corral y mariscos. Igualmente, sus principales industrias están concentradas en el turismo, banca, repostaje petrolero, industrias marítimas, transbordo y logística, sal, aragonito y productos farmacéuticos (CIA, 2018).

Fuerza laboral

El 86% de la población en Bahamas se encuentra laborando el sector de servicios. De igual manera, el porcentaje de la población total desempleada fue del 10%, cifras según la CIA durante el año 2017. A continuación, se puede observar la distribución total de la población económicamente activa por fuerza laboral:

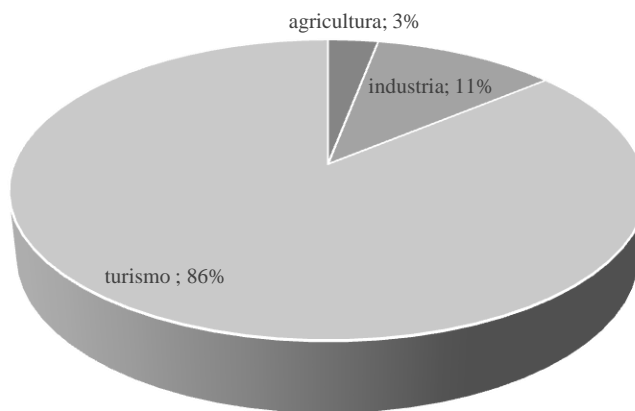


Figura 2. Distribución de la Población por Sectores Laborales 2017

Nota. Fuente: Elaboración propia. Datos tomados de (CIA, 2018).

Educación

La escolarización es obligatoria desde los 5 hasta los 16 años y es gratuita en las escuelas públicas. La mayoría de las escuelas son administradas por el gobierno, pero también hay instituciones privadas y confesionales. Más de nueve décimas partes de la población saben leer y escribir.

El Colegio de las Bahamas, establecido en 1974 en Nassau, ofrece títulos de asociado y licenciatura en la mayoría de las áreas y maestrías en un número limitado de materias. También ofrece programas en conjunto con otras universidades, como la Universidad de las Indias Occidentales, la Universidad Internacional de Florida y la Universidad de Miami.

Otras instituciones de nivel superior incluyen una escuela de capacitación hotelera patrocinada por el gobierno y la industria hotelera, la Facultad de Derecho de Bahamas de la Universidad de las Indias Occidentales, y un campus de Sojourner-Douglass College, una institución con sede en Baltimore, Maryland, que ofrece programas de pregrado y posgrado.

Crecimiento de los sectores económicos.

Estructura económica y evolución económica reciente.

A pesar de la concentración de la población en los centros urbanos (especialmente Nassau y Freeport) que están dedicados al turismo, prevalece el patrón tradicional de pequeña agricultura y pesca en algunas aldeas, especialmente en las islas del sudeste. Bahamas tiene una economía predominantemente de mercado que depende en gran medida del turismo y los servicios

financieros internacionales. El producto nacional bruto (PNB) per cápita es uno de los más altos de la región.

Sector turístico.

En las Bahamas el sector económico más importante es el turístico, el turismo, junto con las actividades de construcción impulsadas por el turismo y el sector de manufactura, contribuye aproximadamente un 60% al PIB, emplea a la mitad de la fuerza laboral y representa alrededor del 30% de los ingresos públicos. Ya que el sector turístico es influenciado en más del 80% por turistas que proceden de los Estados Unidos, las Bahamas dependen ampliamente de lo que ocurra con su país vecino.

Este sector tuvo una tasa de crecimiento del 2,7% en 2016 y una similar para el 2017, aunque se prevé un crecimiento considerable para los próximos años, este sector enfrenta diversos desafíos en el tema de energía, transporte, agua y seguridad ciudadana, así como la vulnerabilidad a desastres naturales.

Sector financiero.

Los servicios financieros constituyen el segundo sector más grande de la economía, que si bien se ha contraído en los últimos años sigue contribuyendo un 11% del PIB. Al igual que en otros centros financieros extraterritoriales, las tendencias mundiales de reducción de riesgos han repercutido en las Bahamas, dando lugar a un mayor escrutinio de las instituciones financieras y a algunas interrupciones en las relaciones bancarias con corresponsales. Esto ha llevado al sector financiero extraterritorial a centrar sus actividades en la gestión patrimonial.

Industria y sector agropecuario.

La industria y el sector agropecuario contribuyen juntos un 10% al PIB; hay algunas empresas industriales destacadas que exportan a los Estados Unidos y Europa. La mayor parte de la producción agrícola se consume internamente.

Otros servicios, en particular los servicios gubernamentales, representan el resto del PIB. El ritmo de crecimiento económico se desaceleró considerablemente en los últimos 15 años, aunque hay indicios de reactivación en los mercados laborales.

Distribución del Producto Interno Bruto (PIB).

Para el año 2017, Bahamas contó con un PIB de 9.339 Millones de Dólares, distribuido de la siguiente manera:

El turismo representa aproximadamente el 50% del PIB y emplea directa o indirectamente a la mitad de la fuerza laboral del archipiélago. Los servicios financieros constituyen el segundo sector más importante de la economía de las Bahamas, y representan alrededor del 15% del PIB. La fabricación y la agricultura combinadas contribuyen menos del 7% del PIB y muestran un crecimiento escaso, a pesar de los incentivos gubernamentales dirigidos a esos sectores. (CIA, 2018)

A continuación, se puede observar la composición del PIB de Bahamas:

Tabla 1.
Composición del PIB de Bahamas 2017

COMPOSICION DEL PIB	
SECTOR	PARTICIPACION
Primario	2,3%
Secundario	7,7%
Terciario	90%

Nota. Fuente: Autoría propia. Datos tomados de (CIA, 2018).

Principales Datos económicos.

Tabla 2.
Principales datos económicos de Bahamas

Indicador / Año	2017	2016	2015
PIB	\$9,33 billón	\$9,17 billón	\$9,19 billón
PIB - tasa de crecimiento real	1.8%	-0,30%	-1,7
PIB - per cápita	\$25,100	\$24,900	\$25,300

Nota. Fuente: Elaboración propia. Datos tomados de (CIA, 2018).

Tabla 3.
Fuerza de trabajo por ocupación de Bahamas

FUERZA DE TRABAJO POR OCUPACIÓN	Agricultura: 3%
	Industria: 11%
	Turismo: 49%
	Otros servicios: 37%

Nota. Fuente: Elaboración propia. Datos tomados de (CIA, 2018).

Agricultura.

La agricultura representa una porción muy pequeña del PNB y emplea una proporción comparable de la fuerza de trabajo. Solo una pequeña fracción de la tierra es cultivable y los suelos son poco profundos. Casi todos los productos alimenticios del país son importados, en gran parte de los Estados Unidos. Sin embargo, el clima soleado favorece el cultivo de muchas frutas, como tomate, piña, plátano, mango, guayaba, níspero (el fruto de un árbol de hoja perenne tropical), guanábana, pomelo y uva de mar. Algunos cerdos, ovejas y ganado se crían. La pesca de la pequeña industria pesquera está dominada por la langosta espinosa, el mero y la concha.

Agricultura (principales productos).

La agricultura se lleva a cabo en pequeñas parcelas en la mayoría de las islas. Solo alrededor del 1% del área de tierra se cultiva. La naturaleza del terreno limita el alcance de la

agricultura, que es principalmente una industria doméstica. Los principales cultivos son hortalizas: cebollas, quingombó y tomates, los dos últimos se destinaron principalmente a la exportación.

La producción inadecuada ha requerido la importación de aproximadamente el 80% del suministro de alimentos de las islas. Entre los pasos que el gobierno ha tomado para expandir y mejorar la agricultura está la reserva de 182,000 hectáreas (450,000 acres) exclusivamente para la agricultura, 8,000 hectáreas (20,000 acres) de las cuales se convirtieron en cultivo de frutas. La producción de naranja, pomelo y pepino orientada a la exportación en Abaco creció a medida que se expandió la demanda de exportaciones (National Encyclopedia, s.f.).

Oferta exportadora.

Principales socios comerciales 2016.

Tabla 4.
Principales socios comerciales 2016

Exportaciones	% del Total	Importaciones	% del Total
EN EL MUNDO			
Monto exportaciones US\$ 811.47		Monto Importaciones US\$ 3,365,29	
Estados Unidos	83,63	Estados Unidos	89,37
Reino Unido	3,76	Trinidad y Tobago	2,43
Canadá	2,81	Japón	1,27
Francia	2,75	Canadá	0,54
Alemania	1,27	China	0,52
EN EL CARIBE			
Monto exportaciones US\$ 1.85 MM		Monto importaciones US\$ 98,43 MM	
Jamaica	44,17	Trinidad y Tobago	83,16
Turcos y Caicos	22,89	República Dominicana	8
Haití	13,01	Barbados	2,34
Aruba	8,42	Turcos y Caicos	2,33

Trinidad y Tobago	4,05	Jamaica	2,06
--------------------------	------	----------------	------

Nota. Fuente: Autoría propia. Datos tomados de (CIA, 2018).

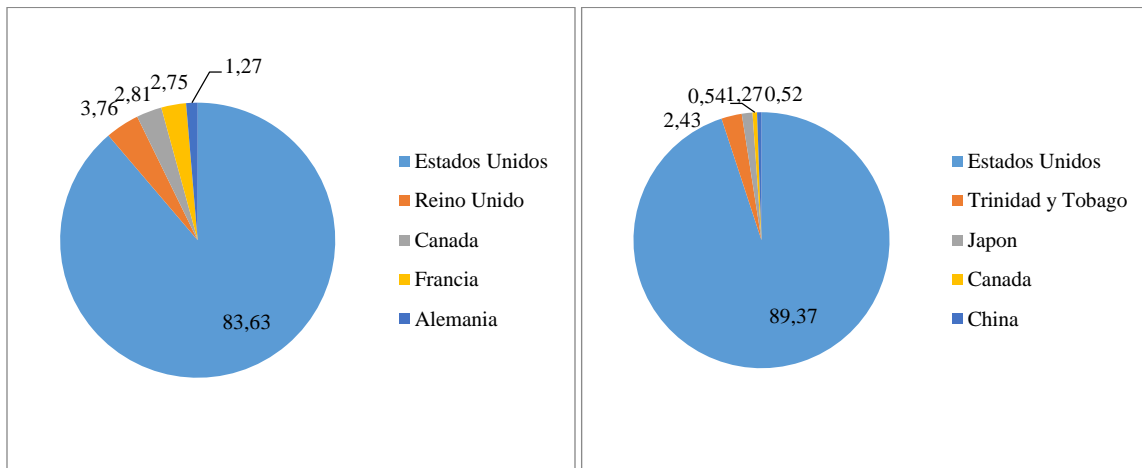


Figura 3. Exportaciones e Importaciones de Bahamas en el mundo

Nota. Fuente: Elaboración propia. Datos tomados de (CIA, 2018).

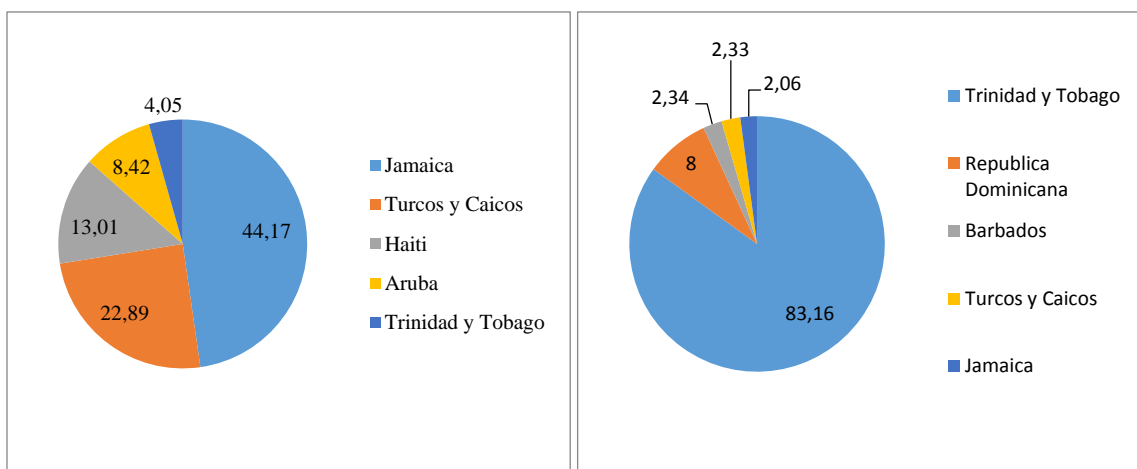


Figura 4. Exportaciones e Importaciones de Bahamas en el Caribe

Nota. Fuente: Elaboración propia. Datos tomados de (CIA, 2018).

Principales rubros del comercio Bahamas 2016.

Tabla 5.
Principales rubros del comercio Bahamas 2016

EXPORTACIONES	% del total	IMPORTACIONES	% del total
Combustibles, aceites y productos destilados	29,31	Combustibles, aceites y productos destilados	21,67
Plásticos y sus manufacturas	26,06	Maquinaria, reactores nucleares, calderas, etc.	7,78
Pescado, crustáceos, moluscos, etc.	11,3	Equipo eléctrico y electrónico	6,21
Productos químicos orgánicos	7,59	Vehículos automóviles, tranvías	4,04
Maquinaria, reactores nucleares, calderas, etc.	6,02	Pásticos y sus manufacturas	4,03

Nota. Fuente: Elaboración propia. Datos tomados de (CIA, 2018).

Productos de exportación de Bahamas.

Los principales cinco productos a nivel de 6 dígitos del SA exportados al mundo por Bahamas, junto con el valor comercial, son:

- Bahamas exportó Poli estireno: - -Expandible, por un valor de US\$ 86,472.04 millones.
- Bahamas exportó Aceites de petróleo o de minerales bituminosos, etc. los crudos, por un valor de US\$ 70,345.62 millones.
- Bahamas exportó Congelados: - -Langostas (Palinuro, Panulirus y Jasus spp.), por un valor de US\$ 55,270.04 millones.
- Bahamas exportó los demás compuestos con un ciclo pirimidina o piperazina, por un valor de US\$ 48,985.80 millones.

- Bahamas exportó Barcos de vela, incluso con motor auxiliar, por un valor de US\$ 20,942.53 millones. (WITS).

Política Tributaria.

Durante hace varios años, Bahamas es considerado un Paraíso Fiscal, por sus incentivos reducidos al 0% de los impuestos. Es una de los estados más preferidos por los ricos y famosos, además de ser uno de los 10 principales centros financieros internacionales por servir como base de operaciones claves para organizaciones financieras y bancarias (MundoOffshore, 2014).

Es favorable para los negocios, por el hecho de que “no hay impuestos sobre la renta ni corporativos, ni tampoco hay impuesto sobre ganancias de capital, ni impuestos sobre las ventas, ni se practican retenciones, ni tampoco hay impuesto sobre donaciones o sucesiones testamentarias” (MundoOffshore, 2014), sin embargo, existen impuestos o los derechos arancelarios, impuesto a la propiedad y los derechos de timbres.

Bahamas debe su condición de paraíso fiscal a la legislación y tributación favorable para los inversores extranjeros. Esto se debe a que los ciudadanos de las islas, así como los residentes extranjeros no pagan impuestos sobre los ingresos personales, herencias, donaciones u otras adquisiciones de capital. Además, las Bahamas se rigen como un centro internacional de importantes actividades bancarias que atrae a las instituciones financieras extranjeras debido a su gran estabilidad tanto política como económica. La democracia parlamentaria lleva instaurada desde hace casi tres siglos y el dólar de las Bahamas posee el mismo valor que la divisa estadounidense. (Comunicae, s.f.)

Confidencialidad: Bahamas ofrece un alto nivel de Confidencialidad.

Obligaciones contables: Ninguna obligación a nivel de presentación de informes.

Tributación: Ningún impuesto de ningún tipo

Ventajas fiscales.

El país ofrece diversas ventajas fiscales como la exención de impuestos sobre los beneficios y rendimiento de capital. Muchos brokers operan desde Bahamas con acciones, opciones, futuros o bonos en los principales mercados de valores del mundo. Se pueden abrir cuentas de trading offshore en varios bancos de Bahamas para realizar inversiones en bolsa. Dichas cuentas están protegidas por secreto bancario y además se benefician de la estabilidad política del país.

Sociedades offshore.

Las cuentas bancarias y cuentas de valores se pueden registrar también a nombre de una sociedad offshore incorporada en Bahamas. Para crear una sociedad offshore en Bahamas se requiere un mínimo de un director (que puede ser corporativo), un accionista y un beneficiario efectivo. La identidad de los oficiales de la empresa es incorporada en un registro público.

Sector bancario.

El sector bancario de las Bahamas es la piedra angular de la industria de servicios financieros del país. El Banco Central de las Bahamas regula más de 270 bancos y compañías fiduciarias que operan en la jurisdicción, desempeñando un papel destacado entre las agencias reguladoras del país y gozando de plena autonomía. Su estatus dentro de las Bahamas se ve

reforzado por su larga presencia en la jurisdicción, regulando bancos y compañías de fideicomiso desde 1965. (Comunicae, s.f.)

Inversión Extranjera Directa (IED) e Incentivos.

La crisis económica tuvo un gran impacto en los flujos de IED que ingresaron a las Bahamas, que han disminuido fuertemente en los últimos años. A pesar de la extenuante voluntad del gobierno de garantizar la soberanía económica del país, la dependencia del archipiélago de la inversión extranjera sigue siendo importante. Las inversiones extranjeras están sujetas a la aprobación gubernamental, y la Autoridad de Inversiones de Bahamas (BIA) es responsable de aprobar toda la IED en todos los sectores de la economía de las Bahamas.

El sector del turismo atrae la mayoría de las entradas de IED, que proviene principalmente de los Estados Unidos, Canadá y China. Este último en particular se ha convertido en un jugador importante y planea financiar nuevos proyectos de infraestructura en el país. La construcción del mayor complejo turístico del archipiélago, Baha Mar, que consta de 2.300 habitaciones de hotel, boutiques de lujo, un centro de negocios y varios casinos, se demoró por mucho tiempo, pero finalmente el proyecto se completó parcialmente en 2017.

Las Bahamas pueden ofrecer a los inversores un entorno político estable y democrático, leyes fiscales atractivas, una infraestructura bien desarrollada, una mano de obra calificada y una proximidad geográfica con los Estados Unidos. Por otro lado, las principales debilidades de la isla son la falta de diversificación económica y la pequeña escala de su mercado interno. La calidad del entorno empresarial podría beneficiarse de una mejora adicional: el país ocupó el puesto 119 entre 190 economías en el informe Doing Business de 2018 publicado por el Banco Mundial, ganando dos puestos en comparación con el año anterior.

En un informe reciente, la Comisión de Comercio Internacional de los Estados Unidos señaló que los flujos de IED a las Bahamas han fluctuado de manera espectacular en los últimos años. En 2016, los flujos de IED alcanzaron USD 522 millones, un aumento del 28% en comparación con el año anterior, pero aún muy lejos de los máximos de 2011 y 2014, cuando la IED superó USD 1.5 y 1.600 millones respectivamente (coincidiendo con el inicio de construcción de Baha Mar en 2011 y las inversiones de 2014 para finalizar el proyecto).

Tabla 6.

Comparación de países para la protección de inversores

Indicador	Bahamas	América Latina y el Caribe	Estados Unidos	Alemania
Índice de transparencia de la transacción	2.0	4.0	7.0	5.0
Índice de Responsabilidad del Gerente	5.0	5.0	9.0	5.0
Índice de poder del accionista	8.0	6.0	4.0	8.0
Índice de protección al inversor	4.7	4.8	6.5	6.0

Nota. Fuente: Datos tomados de (BANCO MUNDIAL, 2018).

Análisis tabla Comparación de países para la protección de inversores.

En cada uno de estos índices entre mayor sea la puntuación, mejor será su ubicación. El índice de transparencia de la transacción hace referencia a las condiciones y transparencia que presenta en país para ejecutar todas las transacciones en el mercado, para determinado caso vemos que Estados Unidos es el país con mejor posición y por otro lado Las Bahamas ocupa la posición más baja.

El índice de responsabilidad del gerente hace referencia al cumplimiento y responsabilidad que tiene el gerente en cada relación comercial que se presente, en este caso se puede observar que Estados Unidos ocupa la posición más alta y los otros tres países en comparación tienen el mismo nivel por lo que mantienen una misma posición.

El índice de poder del accionista hace referencia a la facilidad con que los accionistas pueden acceder y tomar las medidas legales necesarias, obteniendo total respaldo de los entes encargados, en este caso se puede observar que Las Bahamas y Alemania ocupan la posición más alta y Estados Unidos tiene el puntaje más bajo.

El índice de protección al inversor representa el conjunto de medidas necesarias que se deben tener para brindar la confiabilidad y la protección necesaria al inversor, en este caso Estados Unidos es el país con mayor puntaje y Las Bahamas ocupan la peor posición.

Tabla 7.
La inversión extranjera directa en Bahamas

La inversión extranjera directa	2015	2016	2017
Stock de IED (millones de USD)	19,184.1	19,706.0	20,633.7
Número de inversiones totalmente nuevas	0.0	1.0	0.0
Inversión extranjera directa (en% de GFCF)	17.6	23.2	n / A
Stock de IED (en% del PIB)	216.7	220.5	n / A

Nota. Fuente: Datos tomados de (UNCTAD, 2018).

Los flujos de IED en Bahamas muestran una caída significativa quedando en cuarta posición con el 6.4% - del total de la IED captada en el Caribe; la situación se generó por la insolvencia del mega proyecto turístico Baha Marel, quedando el monto total de IED en US\$385 millones en 2015.

Bahamas se había mantenido como el tercer mayor receptor de IED (15.2%) de los países del Caribe entre 2011 a 2015 -por detrás de la República Dominicana (31.6%) y Trinidad y Tobago (26.7%)-, gracias a importantes inversiones en la actividad del turismo.

La inversión fue destinada al desarrollo de grandes proyectos hoteleros del tipo todo incluido, en casinos y campos de golf en las islas principales, y proyectos turísticos diversificados en las islas más pequeñas.

La IED proviene de Estados Unidos, Canadá, Reino Unido, Tailandia, Italia y de China, quienes mantienen un flujo de inversiones anual significativo en grandes complejos turísticos e infraestructuras.

El mayor incentivo para atraer IED en Bahamas es el marco regulatorio compuesto por las Asociaciones Público-Privadas, que ha beneficiado la inversión en el rubro de servicios financieros, el segundo de mayor IED luego del turismo, y más recientemente en proyectos de infraestructura.

La legislación de Bahamas facilita concesiones y exención de impuestos en la actividad de la construcción, y para las importaciones de ciertos materiales y la adquisición de terrenos del Estado. No se exige impuestos corporativos sobre beneficios u otras operaciones y ganancias de capital o dividendos, ni impuestos sobre la renta. A partir del primero de enero del 2015, se estableció un impuesto del 7.5% sobre las ventas.

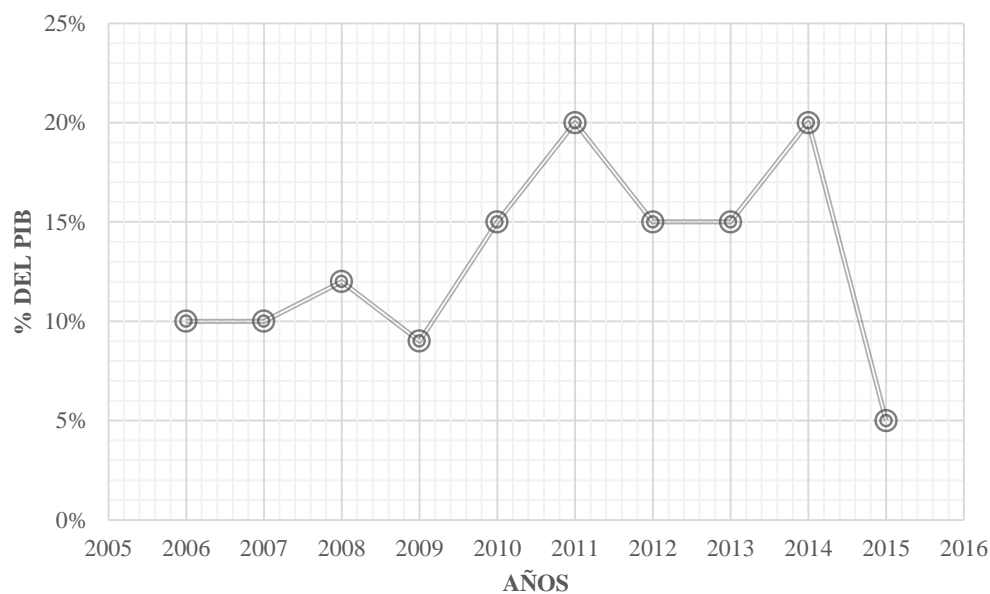


Figura 5. Inversión Extranjera Directa de Bahamas como % del PIB

Nota. Fuente: Autoría propia. Datos tomados de *CEPAL* y *el Banco Mundial*.

DESCRIPCIÓN POLÍTICA

Las Bahamas es uno de los países políticamente más estables en el mundo, su democracia es parlamentaria (Parlamento) bajo una monarquía constitucional. Su constitución se basa en el modelo de Westminster: Su majestad la Reina Isabel II, El poder Ejecutivo, El Poder Legislativo y el Poder Judicial (CIA, 2018).

Es miembro de la Mancomunidad Británica de Naciones, todas las antiguas colonias británicas, y reconocen a Su Majestad la Reina Isabel II como la Jefa de Estado. El representante de Su Majestad es el Gobernador General. El Gabinete constituye la rama ejecutiva y tiene el control de nuestro Gobierno. El gabinete está compuesto por al menos nueve ministros, incluido el primer ministro y el fiscal general.

El Parlamento del Poder Legislativo, que está compuesto por un Senado y una Cámara de Asamblea. Sujeto a la disposición de la Constitución, el Parlamento puede promulgar leyes para la paz, el orden y el buen gobierno.

Parlamento nacional.

Bicameral.

Gobierno municipal.

Desde el año 1996, 32 consejos de distrito, presididos por un concejal Jefe de Distrito elegido por el consejo de distrito. Compuesto por los presidentes de los elegidos localmente "comités de ciudad" y otros representantes elegidos por los comités del pueblo.

Duración de mandatos.

Primer Ministro, Senado y Cámara de representantes: máximo de 5 años desde la conformación del gobierno. Consejeros y jefe de distrito: 3 años.

Sistema de representación.

El primer ministro es elegido por una mayoría en la Asamblea legislativa. Asamblea legislativa: Mayoría: voto de la mayoría simple (sistema de mayoría simple de un solo miembro, principio de primera mayoría dominante). Vacantes que se produzcan entre las elecciones generales se llenan a través de elecciones parciales.

Los senadores son nombrados por el gobernador general. Nueve son nombrados por recomendación del Primer Ministro; cuatro son nombrados por recomendación del líder de la

oposición y tres son nombrados por recomendación del primer ministro después de reunirse con el líder de la oposición.

Características.

El voto no es obligatorio. (CEPAL)

Es un Estado independiente. Su poder está estructurado en una monarquía constitucional. El monarca británico está a cargo del poder ejecutivo y es representado por un gobernador general que él mismo designa. A partir de 1955, se crea la figura de Primer Ministro y Vice Primer Ministro. Es nombrado por el gobernador general.

El poder legislativo se estructura en un Parlamento bicameral, el mismo está conformado por 41 miembros de la Cámara Baja de la Asamblea. El Primer Ministro se desempeña como jefe de gobierno y es el líder del partido con la mayoría de escaños en la Cámara de la Asamblea.

El poder ejecutivo es ejercido por el gabinete, seleccionado por el Primer Ministro. Hay dos partidos políticos predominantes en Bahamas. Uno es el Partido Liberal Progresista de centro – izquierda y el otro el Movimiento Nacional Libre de centro – derecha.

El Órgano Electoral en Bahamas se llama Departamento de Registro Parlamentario. Este es un departamento del gobierno central y está bajo la supervisión de un ministro del gabinete. El Comisionado Parlamentario dirige el Departamento. A diferencia de otros jefes de departamento, el Comisionado Parlamentario es un funcionario designado constitucionalmente. Los términos de su nombramiento y funciones se establecen en la Constitución y las leyes electorales.

La Constitución establece que:

1. Deberá haber un Comisionado Parlamentario cuyo cargo será público.

2. Él deberá ser designado por el Gobernador General, actuando tras la recomendación del Primer Ministro, previa consulta con el líder de la oposición, mediante un documento que lleve el Sello Público.
3. Deberá desempeñar su cargo hasta que cumpla la edad de sesenta y cinco (65) años, pero existe una disposición para extender la edad límite a sesenta y ocho (68) años. (iv) El Comisionado Parlamentario sólo puede ser removido de su cargo por incapacidad para desempeñar sus funciones, o, por mal comportamiento, siguiendo una recomendación entregada al Gobernador General por un tribunal especial encargado de examinar su comportamiento

Interacción con los Partidos Políticos

La Ley de Elecciones Parlamentarias no establece ningún reglamento especial sobre el establecimiento de partidos políticos o qué tipo de relación debiera existir entre el Órgano de Gestión Electoral y los partidos. Durante mucho tiempo en la historia del país, no había partidos políticos. Todos los candidatos que postularon a cargos de elección lo hicieron como independientes.

Tras los comicios, las personas elegidas trabajaban juntas, dependiendo de los intereses individuales, para tomar decisiones para el país. Los partidos políticos entraron en escena en la década de 1950 y desde entonces se han afianzado en el sistema político. Hoy en día existen dos (2) partidos políticos mayoritarios y hay un número de partidos pequeños.

Proceso político.

Todos los ciudadanos de las Bahamas mayores de 18 años pueden votar. Los bahameños, en particular las mujeres, en general no se politizaron hasta principios de la década de 1950. Las mujeres no obtuvieron el derecho de votar hasta 1962. Grandes cambios también vinieron con mayores oportunidades educativas después de la década de 1960. La primera mujer parlamentaria fue elegida en 1982. Desde entonces, ha habido ministros del gabinete, legisladores y magistrados de la Corte Suprema. Los principales partidos políticos son el Partido Liberal Progresista (PLP, fundado en 1953), que encabezó el movimiento por el gobierno por la mayoría en los años 50 y 60, y el Movimiento Nacional Libre (FNM, 1972), que surgió del PLP.

DISTRIBUCIÓN LOGÍSTICA

Perfil logístico.

Bahamas posee una infraestructura vial de 2.700 kilómetros de carreteras de los cuales el 60% de las vías se encuentran pavimentadas. Existen varios puertos distribuidos en las diferentes islas, los principales puntos de embarque marítimo son Freeport, Nassau, South Riding Point El principal aeropuerto es el aeropuerto internacional de Nassau, ubicado en la capital con el mismo nombre. Cuenta con 61 aeropuertos en el país, de los cuales 24 tienen pistas pavimentadas, donde se destacan el aeropuerto de San Salvador y los Aeropuertos Internacionales de Marsh Harbour, George Town y Freeport.

Conectividad aérea.

Bahamas cuenta con 64 aeropuertos distribuidos entre 18 de sus islas, de los cuales el 53.25% está pavimentado y de estos, 2 tienen más de 3,047 metros de pista. Los aeropuertos

internacionales son 4: i) Lynden Pindling, ii) Andros Town, iii) Grand Bahama, y iv) Rock Sound. El Lynden Pindling (AILP) - anteriormente Aeropuerto Internacional de Nassau-, que es el mayor aeropuerto de Bahamas, principal puerta de entrada internacional al país y base de operaciones de la aerolínea Bahamas air. Debido al gran número de vuelos a los Estados Unidos, el aeropuerto está dotado de instalaciones que permiten a todos los vuelos de los Estados Unidos operar como vuelos domésticos hasta llegar a su destino. (MEPyD)

Conectividad portuaria.

Los puertos principales de Bahamas se encuentran en Freeport, Matthew Town y Nassau; estos son: i) Freeport, ii) South Riding Point, iii) Ocean Gay, iv) Nassau y v) Clifton. El más importante es Freeport en el Caribe -luego de Kingston en Jamaica-: a la vez tiene el mejor Índice de Desempeño Logístico (2.7/5) en el Caribe y ocupa el 4to lugar en el Índice de Conectividad de Puertos (ICP) -1er lugar Kingston, 2do y 3er lugares Caucedo y Río Haina respectivamente-, y es el único con 16 metros de calado preparado para los buques post-panamax. Desde que en 1983 el gobierno de Bahamas permitió registrar los barcos extranjeros con la bandera de Bahamas, el país tiene la tercera flota de naves más grande del mundo, ascendiendo a más de 1,500 de barcos mercantes. La mayoría de estas embarcaciones pertenecen -en orden descendente- a Noruega, Grecia, Reino Unido, Liberia, entre otros (MEPyD)

Conectividad terrestre.

Bahamas cuenta con aproximadamente 2,718 kilómetros de carretera que son clasificadas como autopista; 1,560 kilómetros de éstos están pavimentados. Bahamas enfrenta problemas con el tráfico vial, situación está que ha ido aliviándose a través de la construcción del puente que une a Nassau y Paradise Island. (MEPyD)

Desempeño logístico.

Según el Logistics Performance Index (LPI) publicado por el Banco Mundial en 2016, Bahamas ocupa el primer puesto en el mundo en cuanto al desempeño logístico. Sumado a lo anterior es importante señalar que el desempeño presentado por en cada uno de los diferentes aspectos que componen el LPI, fue el siguiente:

Tabla 8.
Desempeño logístico de Bahamas 2016

LPI	PUNTAJE	PUESTO
ASPECTOS EVALUADOS	2,75	78
Eficiencia Aduanera	2,65	72
Calidad de la infraestructura	2,72	68
Competitividad de transporte internacional de carga	2,8	79
Competencia y calidad en los servicios logísticos	2,74	73
Capacidad de seguimiento y rastreo a los envíos	2,64	87
Puntualidad en el transporte de carga	2,93	105

Nota. Fuente: Elaboración propia. Datos tomados de (World Bank, 2016).

En la tabla anterior se manejan puntajes del 1 al 5, en donde el 1 representa la puntuación más baja y el 5 la puntuación más alta.

La eficiencia aduanera representa la optimización en los procesos logísticos lo cual asegura para la entidad o persona una reducción en los costos de documentación y transporte. Para este caso Bahamas tiene un puntaje de 2,65, lo que significa que no ocupa una buena posición.

En cuanto al índice de calidad de la infraestructura, este es importante para competir en igualdad de circunstancias en el entorno del comercio internacional y tener la capacidad para mover productos de manera ágil y eficiente. Para este caso Bahamas tiene un puntaje de 2,72, lo que significa que no ocupa una buena posición

El indicador de Competitividad de transporte internacional de carga representa la infraestructura y servicio logístico orientado a la capacidad real del transporte, actualmente este se considera como una variable importante en el logro de los niveles de competitividad de una empresa en el mercado. Para este caso Bahamas tiene un puntaje de 2,8, lo que significa que no ocupa una buena posición.

El indicador de capacidad de seguimiento y rastreo de los envíos se ha focalizado en la mejora de la comunicación, control y seguridad de las operaciones. Para este caso Bahamas tiene un puntaje de 2,64, lo que significa que no ocupa una buena posición.

El indicador de Puntualidad en el transporte de carga se refiere a tener conocimiento de ubicación, tiempos y movimiento de la mercancía perteneciente a cada agente para cumplir con el objetivo de tenerla en el momento acordado. Para este caso Bahamas tiene un puntaje de 2,93, lo que significa que no ocupa una buena posición, pero es su mayor puntuación respecto a todos los indicadores.

Acceso marítimo.



Figura 6. Acceso marítimo Bahamas

Nota. Fuente: Elaboración propia. Datos tomados de (Infopaís, 2018).

Terminal de Contenedores Freeport: inaugurado en 1997, sirve como un importante centro de transbordo internacional de carga en contenedores, tiene 16 metros de profundidad, junto con 750 puntos frigoríficos y 3 literas. Contiene 57 hectáreas de superficie y capacidad para manejar 1,5 millones de TEU por año de apilamiento. Está situado en la isla de Grand Bahama, a unos 100 kilómetros del puerto de Miami, Florida.

Puerto de Nassau.

Es uno de los puertos de cruceros más populares en el Caribe y Bahamas. Ubicado en el centro de Nassau, justo al lado de la costa sur de Florida, es un puerto de escala para los barcos que atraviesan las islas del Caribe.

Puerto de South Riding Point

Es un puerto muy pequeño, se encuentra 55 Kilómetros del Puerto Freeport en la isla Grand Bahama, tiene una profundidad de 24 metros y una estación para el manejo de petróleo.

Marsh Harbour.

Se encuentra justo al norte del Trópico de Cáncer, cerca de 165 millas náuticas de la costa del sur de la Florida. Se describe como el "HUB" de la isla Abaco y es un puerto principalmente turístico, aunque también ofrece servicios de carga.

Acceso aéreo.

Aeropuerto Internacional Lynden Pindling.

Conocido como el aeropuerto internacional de Nassau, es la terminal aérea más grande de Bahamas, y la mayor puerta de entrada internacional en el país. Está situado en el oeste de New Providence isla de la capital Nassau.



Aeropuerto Internacional Grand Bahama.



Es un aeropuerto privado ubicado en Freeport en la isla de Grand Bahama en las Bahamas, es uno de los aeropuertos en los cuales tiene instalaciones Estados

Unidos para Inspecciones Fronterizas. Cuenta con una pista capaz de soportar el avión más grande en servicio y se ubica cerca de las principales ciudades de la costa este de los Estados Unidos.

Aeropuerto Internacional Marsh Harbour.

Es un aeropuerto que sirve a Marsh Harbour, una ciudad en las Islas Abaco en las Bahamas. El aeropuerto ofrece servicio a Nassau y algunas ciudades de la Florida. Una nueva terminal del aeropuerto se abrió el 27 de mayo de 2014.



Zonas Francas (ZF).

El acuerdo de Hawksbill Creek de 1955 estableció Freeport en la isla de Grand Bahama. Freeport es la segunda ciudad más grande del país y se ha desarrollado como una zona de libre comercio y desarrollo económico bajo propiedad y control privado de la Autoridad Portuaria de Grand Bahama (GBPA).

Las empresas autorizadas por GBPA para operar dentro de la zona de libre comercio de 230 millas cuadradas tienen derecho a importar equipos y materiales libres de impuestos y beneficiarse de la exención de los impuestos a la propiedad inmobiliaria y las tasas de licencia comercial ordinariamente pagaderas al gobierno central. Sin embargo, hay cargos impuestos por el GBPA para las empresas que operan en Freeport que no están sujetas a la regulación nacional y, en algunos casos, los licenciatarios informan que el proceso carece de transparencia.

El gobierno extendió las exenciones de impuestos a la propiedad de Hawksbill Creek a 2016 y las exenciones de impuestos a 2054, pero retiró las exenciones del impuesto a la propiedad real para individuos y corporaciones extranjeras. La renegociación de este aspecto del acuerdo entre el gobierno y la Autoridad Portuaria comenzó a principios de 2015 y continúa, con declaraciones de altos funcionarios que indican que el Gobierno puede solicitar concesiones para compensar sus gastos públicos dentro de la zona de libre comercio (Guide).

DESCRIPCIÓN GEOGRÁFICA

Geografía de las Bahamas.

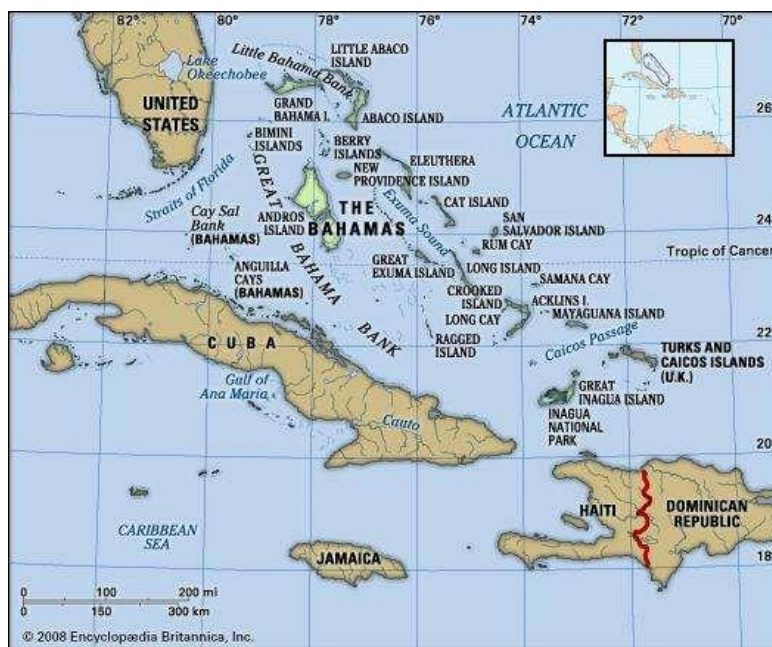


Figura 7. Mapa de Bahamas

Nota. Fuente: Imagen tomada de (OFICINA DE INFORMACIÓN DIPLOMÁTICA, 2018).

Las Bahamas es un archipiélago de aproximadamente 700 islas planas y bajas en el oeste del Océano Atlántico. Se extiende desde ochenta kilómetros al este de Florida hasta ochenta kilómetros al noreste de Cuba. Además de los Estados Unidos y Cuba, los vecinos de las

Bahamas incluyen Haití y las Islas Turcas y Caicos; ambos se encuentran al sureste de las Bahamas. El Trópico de Cáncer pasa por el centro del archipiélago, pasando por la parte inferior de la Gran Isla Exuma y la parte superior de Long Island. Aunque el área total del archipiélago es de 13.934 kilómetros cuadrados, un poco más grande que Nueva Jersey y Connecticut combinados, las islas se extienden sobre un área de aproximadamente 259,000 kilómetros cuadrados.

Las islas son proyecciones de superficie de dos bancos oceánicos, Little Bahama Bank y Great Bahama Bank. El punto más alto está a solo sesenta y tres metros sobre el nivel del mar en la Isla Cat; la isla de New Providence, donde se encuentra la ciudad capital de Nassau, alcanza una elevación máxima de solo treinta y siete metros. La tierra en las Bahamas tiene una base de coral fósil, pero gran parte de la roca es caliza oolítica; la piedra se deriva de la desintegración de los arrecifes de coral y conchas marinas. La tierra es principalmente rocosa o manglar. El matorral bajo cubre gran parte del área superficial.

La madera se encuentra en abundancia en cuatro de las islas del norte: Grand Bahama, Great Abaco, New Providence y Andros. En algunas de las islas del sur, florece la madera dura tropical de bajo crecimiento. Aunque parte del suelo es muy fértil, también es muy delgado. Solo unos pocos lagos de agua dulce y un solo río, ubicados en la isla de Andros, se encuentran en las Bahamas. (Encyclopedia Britannica, 2018).

Organización territorial.



Figura 8. Mapa de Bahamas

Nota. Fuente: Imagen tomada de (Infopais, 2018).

Las Bahamas son un archipiélago integrado por 700 islas y cayos (de los cuales sólo 22 habitados), y cerca de 2.400 islotes. La superficie total suma 13.939 km².

El país se divide políticamente en un distrito central, Nueva Providencia, y 33 distritos locales regulados por un total de 25 administraciones. A su vez, dentro de los distritos locales, las ciudades más importantes tienen sus propios comités.

El archipiélago se compone de aproximadamente 700 islas y más de 2.000 cayos, sumando un área total de tierra de 8.690 kilómetros cuadrados. Las islas varían en tamaño, siendo Andros la mayor de ellas. New Providence, en donde se encuentra Nassau (capital, centro

del comercio, turismo, industria y comunicaciones de Las Bahamas), está conectada por dos puentes a Paradise Island, y es una de las islas más visitadas por los turistas, como también Ábacos, Acklins y Crooked Island, Andros, Berry Islands, Bimini, Cat Island, Eleuthera y Harbour Island, Exumas, Grand Bahama, Inagua, Long Island, Mayaguana, Ragged Island, Rum Cay y San Salvador.

Descripción de los distritos más importantes.

Distrito Abaco.

Geografía.

Abaco se conoce como la capital mundial de la navegación. Abaco Bahamas tiene aguas naturales protegidas y decenas de cayos costa afuera que cubren más de 130 millas cuadradas de agua de aguamarina bahamesa.



Abaco Bahamas es la tercera isla más poblada de Las Bahamas.

Sus dos islas principales, Great Abaco y Little Abaco, tienen una miríada de pequeños cayos que flanquean el continente. El canal del mar entre las islas permite un buen crucero

Economía.

La economía tradicional de la isla es basada en la pesca y la construcción de barcos, pero ahora el turismo y la agricultura de cítricos son las principales industrias

Según cifras del Ministerio de Turismo (MOT), alrededor de 90,000 turistas pasan por los 17 muelles registrados de Abaco y dos aeropuertos internacionales cada año, y el aeropuerto internacional de Marsh Harbour en Great Abaco es el segundo más activo de las Bahamas

En 2011, varios proyectos de infraestructura a gran escala se iniciaron en Abaco, que el gobierno espera que faciliten los negocios, el espíritu empresarial y el crecimiento en las islas.

Distrito Andros.

Geografía.

Andros es la más grande de todas las islas (104 millas de largo y 40 millas de ancho) pero tiene la población más pequeña para su tamaño. Tiene una gran cantidad de bonefish y el tercer arrecife de coral más



grande del mundo, que tiene más de 140 millas (225 km) de largo y es famoso por sus excelentes sitios de buceo y vida marina. Andros (2,300 millas cuadradas) es la quinta isla más grande del Caribe

Economía.

La agricultura y la pesca de frutas y verduras son los pilares económicos de la isla, complementados por una industria turística en crecimiento y algunas emparadoras. Una industria del batik existe en la ciudad de Andros.

Andros se destaca como un modelo de ecoturismo sostenible, con sus cientos de millas de humedales sinuosos, fauna silvestre rara y pequeña industria turística desarrollada en gran medida por los habitantes locales.

Para promover este esfuerzo, el gobierno de las Bahamas obtuvo una subvención de \$ 600,000 del Banco Interamericano de Desarrollo (BID) en 2015 para ayudar a trazar el crecimiento económico de Andros de una manera sostenible y respetuosa con el medio ambiente en beneficio de su población de 7,000 personas y la nación en grande. Parte de la subvención ya se ha invertido en la infraestructura de la isla, con mejoras en las carreteras en el norte y centro de Andros, el aeropuerto y un nuevo muelle para Fresh Creek.

Distrito Long Island.

Geografía.

La isla está dividida por el Trópico de Cáncer y bordeada por dos costas diferentes, una con acantilados rocosos y cuevas que se sumergen de repente en el mar y la otra con amplias playas.

Economía.

Después de la Revolución Americana, Long Island se dividió en Estados Leales. La mayoría de las ciudades llevan el nombre de leales a la agricultura que se fueron en 1803 debido a la agotadora tierra. Durante los últimos 200 años, los habitantes de Long Island han logrado vivir de la agricultura, la pesca, la producción de sal y el cultivo de esponjas. La altura del cultivo de esponjas fue aproximadamente de 1921. Después de eso, las esponjas sintéticas se adueñaron del mercado en la década de 1930.



Los agricultores de Long Island crían maíz, plátanos, arvejas, piñas, ganado (cabras, gallos) entre otras cosas. Sin embargo, no son grandes empresas.

DESCRIPCIÓN DEMOGRÁFICA

Población.

Población total.

329.988 (Año 2017)

Indicadores sociales.

Tabla 9.
Indicadores Sociales de Bahamas

CRECIMIENTO DE LA POBLACION	0,90%
ESTRUCTURA POR EDADES	
0-14 años:	24%
15-64 años:	69,50%
65 años o mas	6,50%
POBLACIÓN URBANA	84%

Nota. Fuente: Elaboración propia. Datos tomados de (CIA, 2018).

Población por distrito.

Tabla 10.
Población por distrito Bahamas

DISTRITO	POBLACION	CAPITAL
Ábaco Central	9.196	Marsh Harbour
Ábaco Meridional	1.867	Sandy Point
Ábaco Septentrional	3.772	Cooper's Town
Acklins	565	Mason Bay
Andros Central	662	Fresh Creek
Andros Meridional	1.465	Kemp's Bay

Andros Septentrional	4.471	Nicholls Town
Berry Islands	807	Nicholls Town
Bimini	1.988	Alice Town
Black Point	414	Black Point
Cat Island	1.522	The Bight
Crooked Island	330	Moss Town
Eleuthera Central	2.363	Governor's Harbour
Eleuthera Meridional	2.921	Rock Sound
Eleuthera Septentrional	2.918	Upper Bogue
Exuma	6.514	George Town
Freeport	¿?	Freeport
Gran Bahama Occidental	¿?	Eight Mile Rock
Gran Bahama Oriental	¿?	High Rock
Grand Cay	383	Cooper's Town
Green Turtle Cay	595	Cooper's Town
Harbour Island	1.762	Harbour Island
Hope Town	691	Marsh Harbour
Inagua	913	Matthew Town
Long Island	3.094	Clarence Town
Mangrove Cay	892	Kemp's Bay
Mayaguana	277	Abraham's Bay
Moore's Island	593	Sandy Point
Nueva Providencia	¿?	Nassau
Ragged Island	72	George Town
Rum Cay	99	Rum Cay
San Salvador	940	Cockburn Town
Spanish Wells	1.551	Lower Bogue
Bahamas	3.514.611	Nassau

Nota. Fuente: Fuente: Autoría propia. Datos tomados de (CIA, 2018).

Tabla 11.
Datos demográficos de Bahamas

POBLACIÓN	327.316 habitantes
DISTRIBUCIÓN POR EDAD	<p>0-14 años: 22,75% (hombres 37.779/mujeres 36.691)</p> <p>15-24 años: 16,79% (hombres 27.843/mujeres 27.116)</p> <p>25-54 años: 44,12% (hombres 72.295/mujeres 72.107)</p>

55-64 años: 8,87% (hombres 13.023/mujeres 15.998)

65 años y más: 7,47% (hombres 9.399/mujeres 15.065)

TASA DE CRECIMIENTO	0,83%
TASA DE NATALIDAD	15,4 nacimientos/1.000 habitantes
TASA DE MORTALIDAD	7,1 muertes/1.000 habitantes
TASA DE FERTILIDAD	1.94 hijos nacidos/ mujeres
DISTRIBUCIÓN POR SEXO	al nacer: 1,03 hombre(s)/mujer
	0-14 años: 1,03 hombre(s)/mujer
	15-24 años: 1,03 hombre(s)/mujer
	25-54 años: 1 hombre(s)/mujer
	55-64 años: 0,81 hombre(s)/mujer
	65 años y más: 0,62 hombre(s)/mujer
	población total: 0,96 hombre(s)/mujer
TASA DE MORTALIDAD INFANTIL	total: 11,7 muertes/1.000 nacimientos hombres: 11,8 muertes/1.000 nacimientos mujeres: 11,7 muertes/1.000 nacimientos
EXPECTATIVA DE VIDA AL NACER	población total: 72,4 años hombres: 70 años mujeres: 74,8 años

Nota. Fuente: Autoría propia. Datos tomados de Index Mundi (2017).

CAPITULO II. ESTADÍSTICAS DE LAS RELACIONES COMERCIALES

EXPORTACIONES DE COLOMBIA

Colombia es un país con un gran potencial exportador. Gracias a sus diversos productos y servicios nacionales, sobre todo de Agroindustria y bienes del sector primario, le permiten a esta economía abarcar países tanto desarrollados como emergentes. Al hablar de cifras de presencia de Colombia en el exterior, es necesario hacer énfasis en las Exportaciones de Bienes y de Servicios.

Exportaciones de Bienes de Colombia

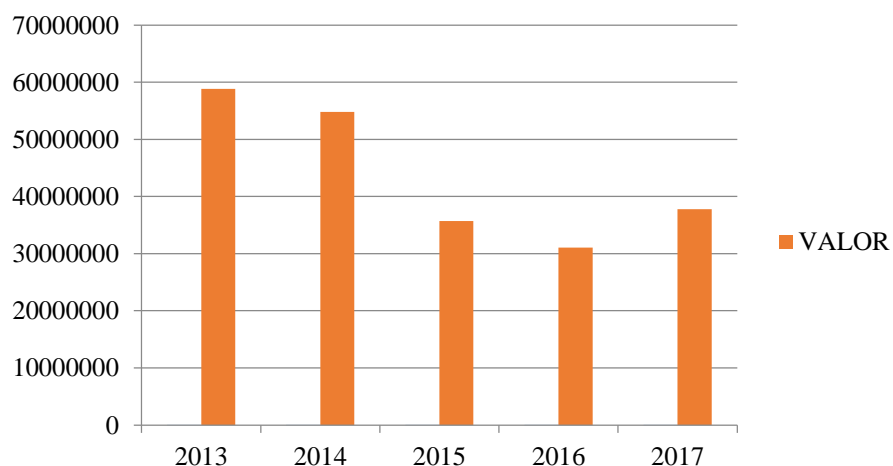


Figura 9. Exportaciones Colombianas 2013-2017

Nota. Fuente: Autoría propia. Datos tomados de (ITC - Trade Map, 2017).

Según datos del Centro de Comercio Internacional¹, para el año 2017 Colombia exportó un total de 37.770 millones de Dólares estadounidenses, y que según lo correspondiente desde el año 2013, refleja una disminución considerable del 35,8%, contando para este último año una cifra de 58.821 millones de Dólares. Sin embargo, para el año 2017 representó un crecimiento de

¹ Es una herramienta de análisis de mercados provee indicadores sobre los resultados del comercio nacional, la demanda internacional, el potencial para la diversificación de mercados y productos, barreras de acceso a mercados y el papel de los competidores. Tomado de http://www.cepal.org/deype/noticias/noticias/3/23923/PPT_cepal_TradeMAP.pdf

la economía, pues en este año se logró un aumento de 21,7% con respecto al año anterior. En la siguiente tabla también se hace referencia de las exportaciones hacia Zona Franca, considerada como una zona extraterritorial, por un valor de 558 millones de Dólares (ITC - Trade Map, 2017).

Tabla 12.
Top 25 de los principales países a los que Colombia les exporta

Importadores	2013	2014	2015	2016	2017
Mundo	58.821.870	54.794.812	35.690.767	31.044.991	37.770.123
Estados Unidos de América	18.692.895	14.470.697	10.052.617	10.206.882	10.975.962
Panamá	3.219.265	3.615.462	2.394.166	1.912.105	2.699.759
China	5.102.171	5.755.135	2.263.725	1.127.140	2.004.460
Países Bajos	2.272.605	2.117.118	1.489.798	1.206.370	1.542.294
México	863.806	914.416	914.260	936.878	1.536.662
Ecuador	1.974.770	1.884.349	1.432.593	1.199.721	1.465.057
Turquía	624.387	863.127	748.064	761.326	1.405.663
Brasil	1.590.629	1.622.413	1.189.887	994.850	1.363.480
Perú	1.273.933	1.186.627	1.148.078	1.050.798	1.113.826
Chile	1.571.633	988.882	736.749	670.048	1.037.405
España	2.879.035	3.263.411	1.581.002	1.159.381	975.000
Bahamas	588.974	802.328	671.849	303.044	797.138
Santa Lucía	59.599	224.797	161.911	70.895	618.784
Zona Franca	63.107	65.133	235.103	518.617	558.355
Japón	387.855	420.904	519.899	427.631	557.359
Canadá	390.152	664.785	417.025	387.534	526.330
Bélgica	494.721	461.632	481.466	450.954	507.133
Italia	464.736	962.000	490.372	439.126	480.670
Alemania	780.360	633.520	495.743	475.869	473.226
Corea	229.995	519.683	229.363	402.062	457.039
Reino Unido	1.115.789	1.090.186	632.792	481.857	403.093
Portugal	322.139	263.914	305.082	213.562	397.468
Singapur	61.387	231.852	367.848	66.128	357.780
Suiza	460.819	501.550	419.871	376.208	354.329
República Dominicana	363.430	282.293	259.277	283.799	347.059

Nota. Cifras expresadas en Miles de Dólares americanos. Fuente: Elaboración propia. Datos tomados de (ITC - Trade Map, 2017)

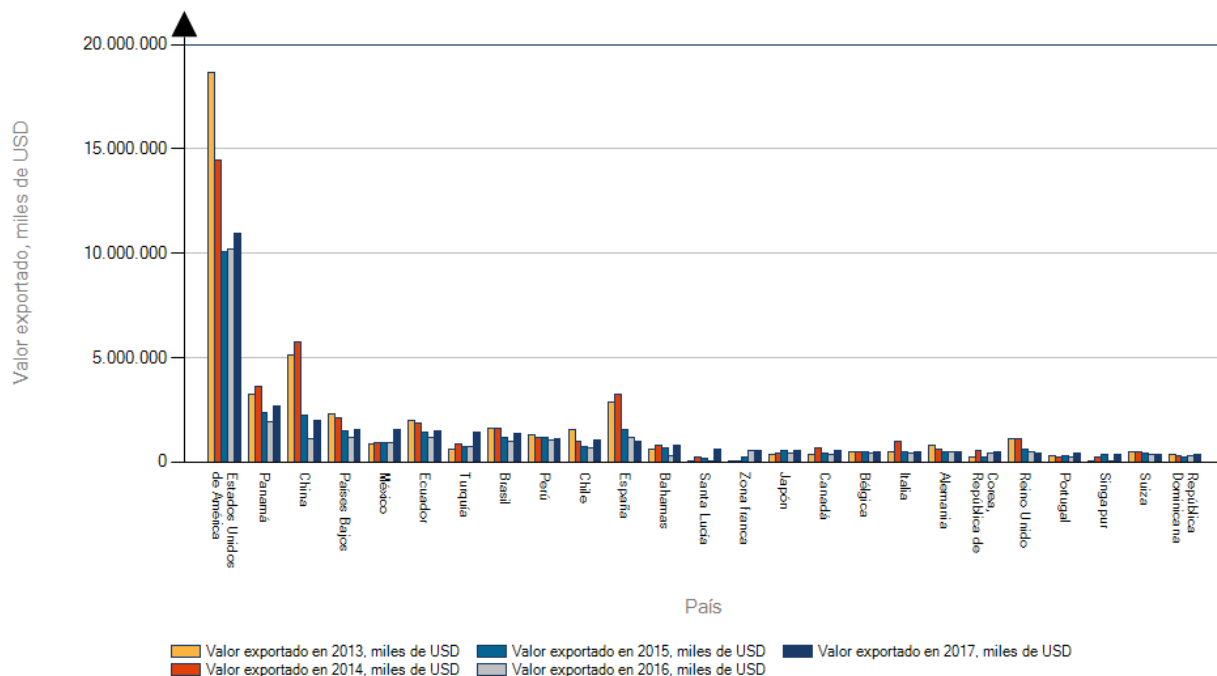


Figura 10. Top países de Exportación con Origen Colombiano

Nota. Fuente: Autoría propia. Datos tomados de (ITC - Trade Map, 2017).

Entre el top 25 de los países a los que Colombia le exporta, encontramos a Bahamas en la posición número 13 con un total de USD 797.138 en el año 2017, lo que representa el 2,1% del total de las exportaciones Colombianas, es el país que lidera las importaciones de los países pertenecientes a las islas del caribe.

Principales socios de Exportación de Bienes desde Colombia.

En referente a los principales socios de destino de las Exportaciones de Colombia se pueden analizar según lo ha demostrado la historia de dependencia hacia Estados Unidos, pues según cifras del Centro de Comercio Internacional representó el aproximadamente el 30% del total de las Exportaciones según cifras del 2017 (10.975 millones de Dólares). Siguiendo con Panamá y China con 7,1% y 5,3% respectivamente. Entre tanto, México simbolizó el 4%, es decir, 1.536 millones de Dólares durante el año 2017. Aunque para muchos países representaba cifras negativas en el crecimiento de las Exportaciones, fue para el año 2017 donde logró un

dinamismo positivo, al incrementar sus cifras con países como Estados Unidos, China, Países Bajos, México, Perú, Chile, entre muchos otros, si se compara con el año 2013 (ITC - Trade Map, 2017). A continuación, se puede observar el porcentaje de participación de los principales socios comerciales en materia de Exportaciones de Colombia.

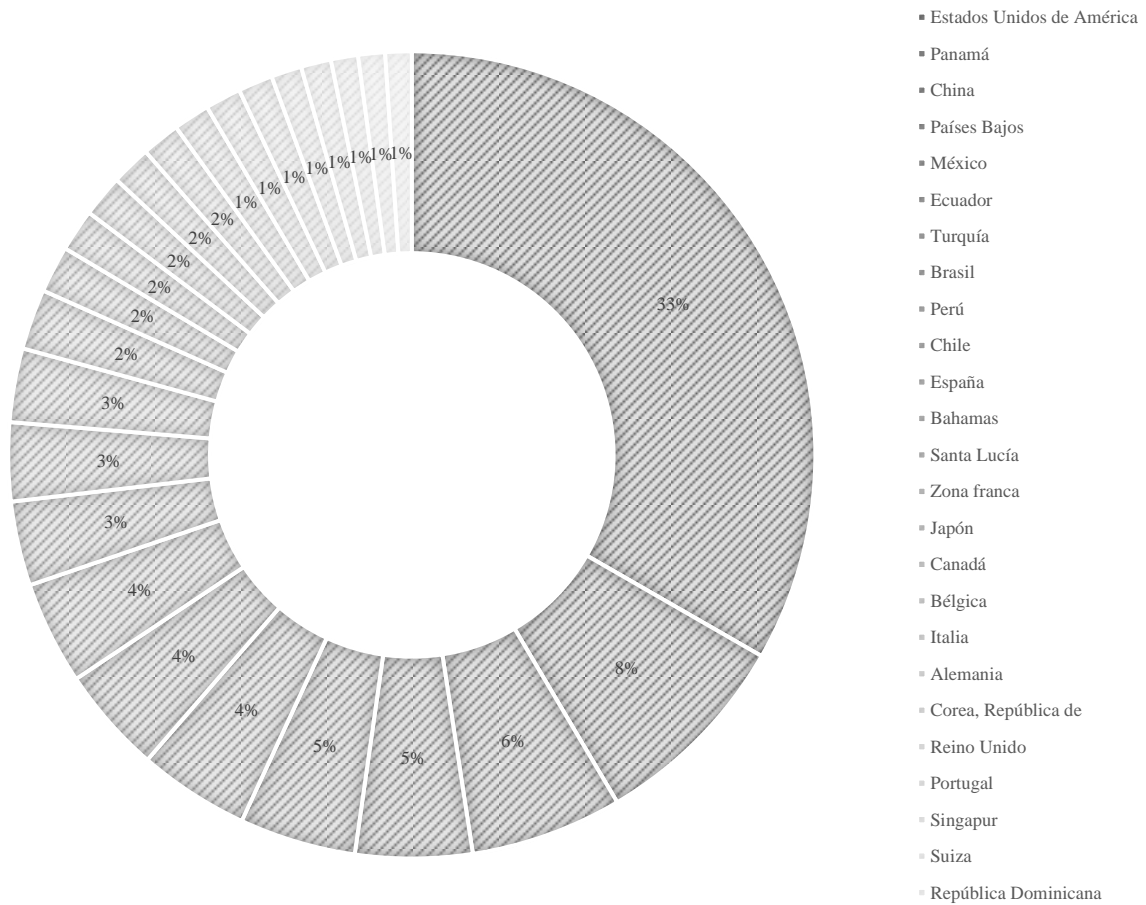


Figura 11. Principales Socios de Exportaciones de Colombia
Nota. Fuente: Autoría propia. Datos tomados de (ITC - Trade Map, 2017).

Principales productos de Exportados desde Colombia.

Como bien lo ha demostrado la historia, Colombia es un país con biodiversidad de recursos naturales que bien o mal ha sabido aprovechar. Actualmente, y aunque su participación es baja a comparación con países vecinos como Venezuela, sus principales productos exportados provienen de la extracción de recursos minerales como el petróleo, carbón, etc. Por otra parte, su industria representa el 31,3% de su economía, lo que le permite crear productos como textiles, procesamiento de alimentos, aceite, ropa y calzado, bebidas, productos químicos, cemento; oro, carbón, esmeraldas. Entre tanto, la agroindustria representa tan solo el 7,1% de su economía (CIA, 2018). Para el año 2017, Colombia exportó productos como combustibles minerales, aceites minerales y productos de su destilación (20.411 millones de Dólares), café, té, yerba mate y especias (2.595 millones de Dólares), piedras preciosas (2.006 millones de Dólares), plantas vivas y productos de la floricultura (1.417 millones de Dólares), plástico y sus manufacturas (1.361 millones de Dólares), frutas y frutos comestibles (1.079 millones de Dólares), siendo los productos de mayor participación (ITC - Trade Map, 2017). Entre tanto, denotando las exportaciones sectorialmente, el sector minero representa mayor rubro en las exportaciones con un total del 47,3%; siguiendo con el sector Industrial con 45,4%; el sector agropecuario, ganadería, caza y silvicultura con 7,1%; sector Industrial con 45,4%; y demás sectores con 0,2%, cifras durante el año 2017 (DANE, 2017).

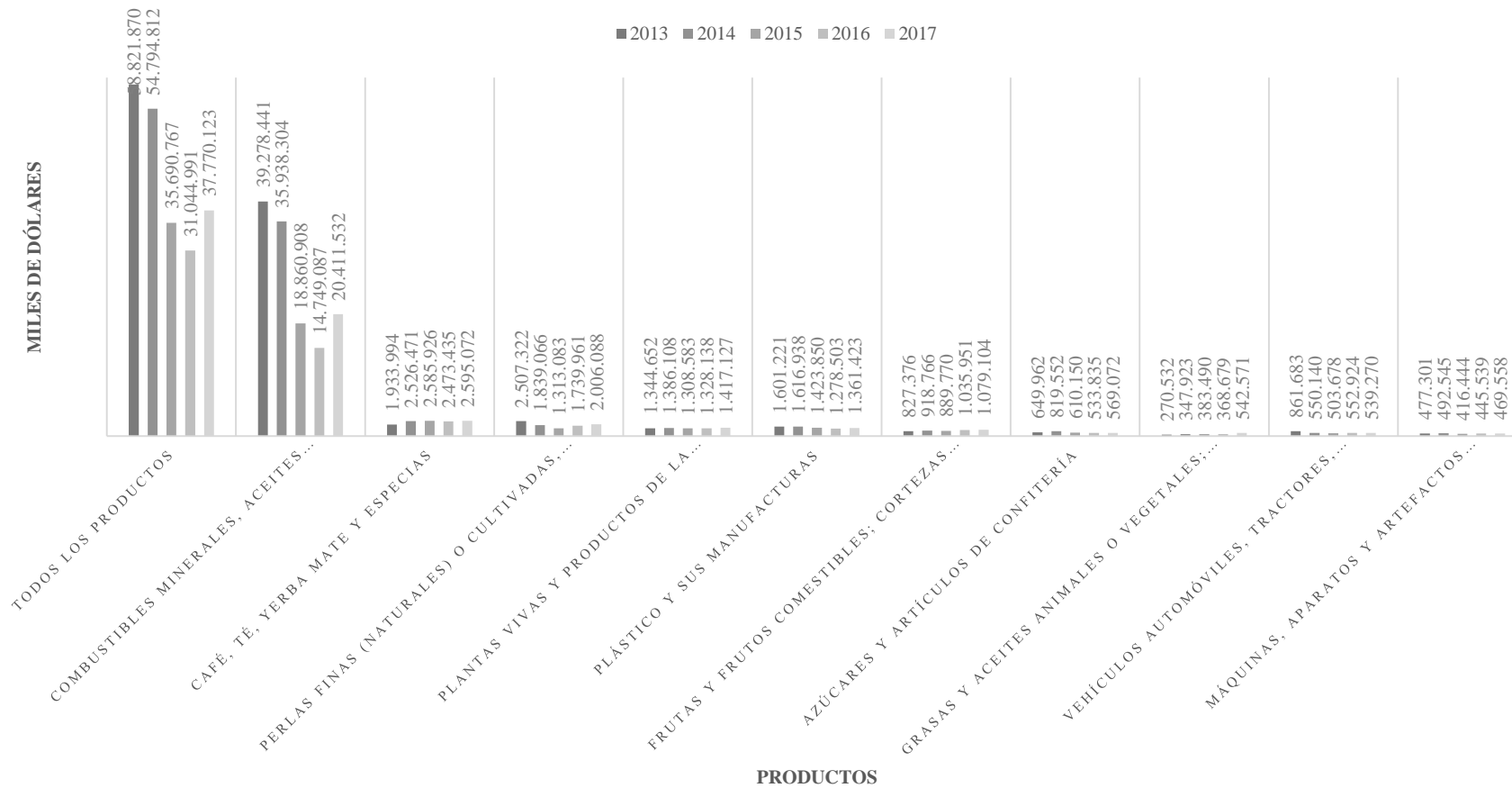


Figura 12. Principales Productos Exportados desde Colombia

Nota. Fuente: Autoría propia. Datos tomados de (ITC - Trade Map, 2017). Cifras en Miles de Dólares Estadounidenses.

Exportaciones de Servicios de Colombia

Tabla 13.

Exportaciones Totales de Colombia en Servicios

Descripción del servicio	2013	2014	2015	2016	2017
Todos los servicios	2.671.240	2.724.801	2.895.505	2.929.870	2.863.681
Memo ítem: Commercial services	2.630.680	2.679.471	2.850.185	2.893.457	2.835.166
Viajes	2.284.670	2.316.373	2.537.326	2.590.458	2.600.934
Transportes	127.450	122.313	108.480	95.553	93.906
Bienes y servicios del gobierno	40.560	45.330	45.319	36.413	28.515
Otros servicios empresariales	218.562	240.784	204.380	207.445	

Nota. Cifras en Miles de Dólares americanos. Fuente: Autoría propia. Datos tomados de (ITC - Trade Map, 2017).

Según datos del Centro de Comercio Internacional, para el año 2016 Colombia exportó un total de 7.795 millones de Dólares estadounidenses en materia de servicios (ITC - Trade Map, 2017). En referente a los servicios de mayor importancia en las exportaciones se encuentran los servicios comerciales, viajes, transporte y servicios empresariales, siendo los de mayor rubro para el contexto. El aumento ha sido significativo desde el año 2012, contando con un aumento del 21%, si se compara con los datos del último año, en 2016.

EXPORTACIONES DE BAHAMAS

Bahamas es un país con un gran potencial exportador. Gracias a sus diversos productos y servicios nacionales, sobre todo de turismo, banca, repostaje petrolero, industrias marítimas, transbordo y logística, sal, aragonito, productos farmacéuticos, le permiten a esta economía abarcar países tanto desarrollados como emergentes. Al hablar de cifras de presencia de Bahamas en el exterior, es necesario hacer énfasis en las Exportaciones de Bienes y de Servicios.

Exportaciones de Bienes de Bahamas

Según datos del Centro de Comercio Internacional, para el año 2016 Bahamas exportó un total de 402,7 millones de Dólares estadounidenses, y que según lo correspondiente desde el año 2012, refleja una disminución considerable del 51,4%, contando para este último año una cifra de 828,7 millones de Dólares. Sin embargo, para el año 2016, representó una disminución para esta economía menos preocupante, pues en este año se logró un decrecimiento de 9,1% (ITC - Trade Map, 2017)

Tabla 14.

Lista de los mercados importadores para productos exportados por Bahamas.

Importadores	2012	2013	2014	2015	2016
Mundo	828.692	811.465	689.194	442.781	402.715
Estados Unidos de América	675.873	678.644	569.874	367.790	334.309
Francia	26.323	22.275	25.855	19.360	27.626
Reino Unido	12.339	30.537	5.029	6.097	13.434
Islas Turks y Caicos	2.340	424	243	246	7.333
Argentina	5.474	7.770	6.395	1.998	2.959
Canadá	25.079	22.778	14.312	5.459	2.091

Alemania	28.065	10.307	5.350	327	2.049
Brasil	3.443	5.004	3.905	2.157	1.294
Australia	1.993	5.198	2.042	1.983	1.146
Países Bajos	92	2.111	186	77	1.134
Hong Kong, China	5.580	4.308	903	512	1.069
Finlandia	74	8	1.340	14.070	950
Italia	163	289	599	320	600
Suecia	2.117	720	1	333	574
Viet Nam	0	0	0	413	570
Panamá	7.857	4.640	2.287	1.192	516
Zona Nep	1.590	1.142	4.615	2.756	505
Bélgica	1.226	9	211	1	422
Grecia	231	311	322	438	419
Trinidad y Tobago	108	75	134	26	403
Singapur	35	10	0	19	338
España	216	206	87	1.050	315
Irlanda	0	0	25.095	670	204
Polonia	0	0	0	0	196
México	559	500	64	87	194

Nota. Cifras en Miles de Dólares americanos. Fuente: Autoría propia. Datos tomados de (ITC - Trade Map, 2017).

Principales socios de Exportación de Bienes desde Bahamas.

En referente a los principales socios de destino de las Exportaciones de Bahamas se pueden analizar según lo ha demostrado la historia de dependencia hacia Estados Unidos, pues según cifras del Centro de Comercio Internacional representa el 83% del total de las Exportaciones según cifras del 2017 (334 millones de Dólares). Siguiendo con Francia y Reino Unido con 6,9% y 3,3% respectivamente. Entre tanto, China oscila entre el 0,3%, es decir, 1 millón de Dólares durante el año 2017. Aunque para muchos países representaba cifras negativas

en el crecimiento de las Exportaciones, fue para el año 2016 donde logró un dinamismo positivo, al pasar sus cifras de países como Argentina, Canadá, Alemania, China, entre otros (ITC - Trade Map, 2017).

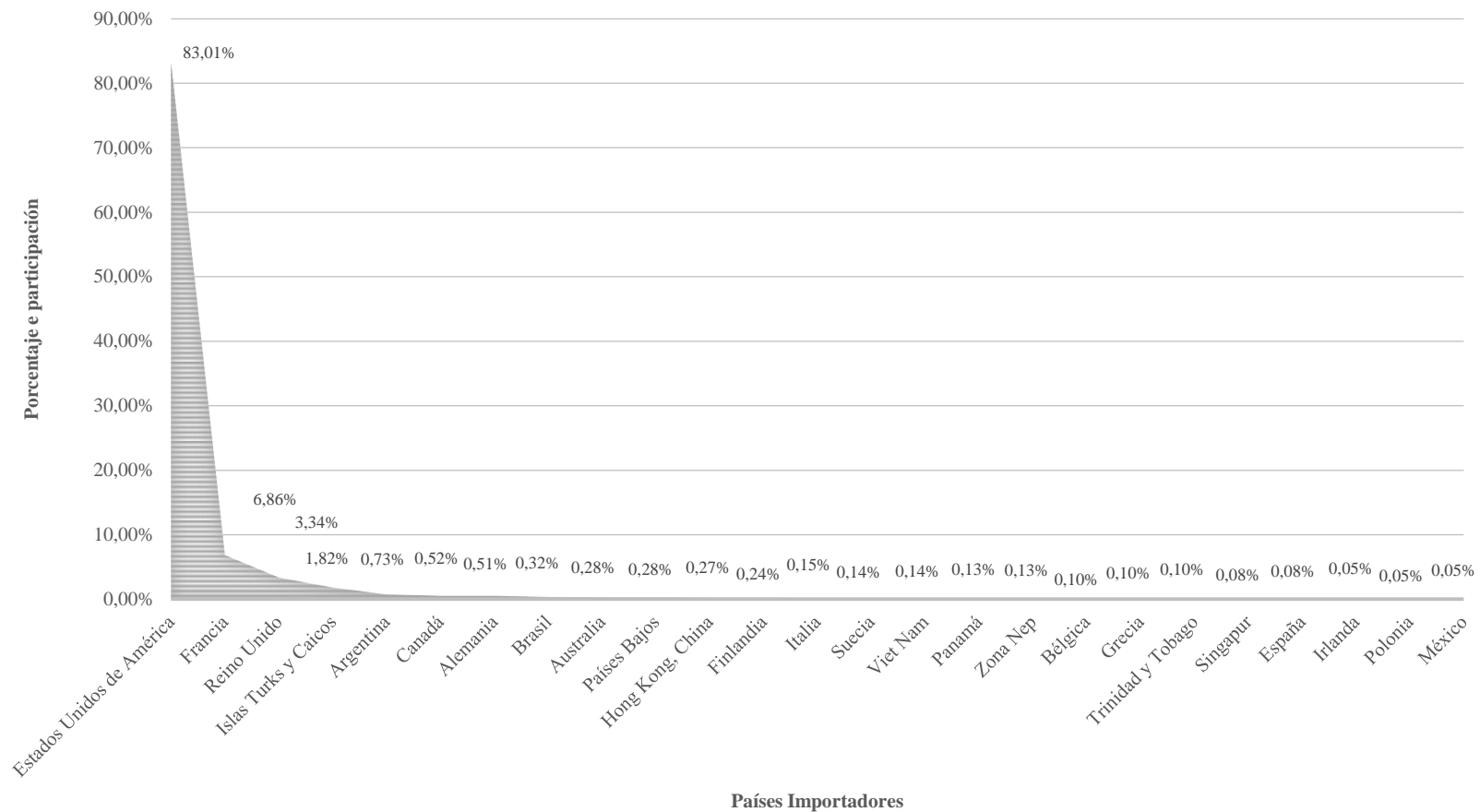


Figura 13. Principales Socios de Exportaciones de Bahamas

Nota. Fuente: Autoría propia. Datos tomados de (ITC - Trade Map, 2017)

Principales productos de Exportados desde Bahamas.

Como bien lo ha demostrado la historia, Bahamas es un país con biodiversidad de recursos naturales que bien o mal ha sabido aprovechar. Actualmente, y aunque su participación es baja, sus principales productos exportados provienen de la extracción de recursos minerales como el petróleo. Por otra parte, su industria representa el 11% de su economía, lo que le permite crear productos como barcos y demás artefactos flotantes (30,2 millones de Dólares exportados). Entre tanto, la agroindustria representa tan solo el 3% de su economía (CIA, 2018). Para el año 2016, Bahamas exportó productos como combustibles minerales, aceites minerales y productos de su destilación (45,5 millones de Dólares), pescados y crustáceos, moluscos y demás invertebrados acuáticos (70,9 millones de Dólares), plástico y sus manufacturas (80,5 millones de Dólares), productos químicos orgánicos (40,6 millones de Dólares), máquinas, aparatos y artefactos mecánicos, reactores nucleares, calderas (24,8 millones de Dólares), máquinas, aparatos y material eléctrico, y sus partes (13,5 millones de Dólares) y, vehículos automóviles, tractores, velocípedos y demás vehículos terrestres, sus partes y accesorios (26,8 millones de Dólares), siendo los productos con mayor participación de las exportaciones totales.

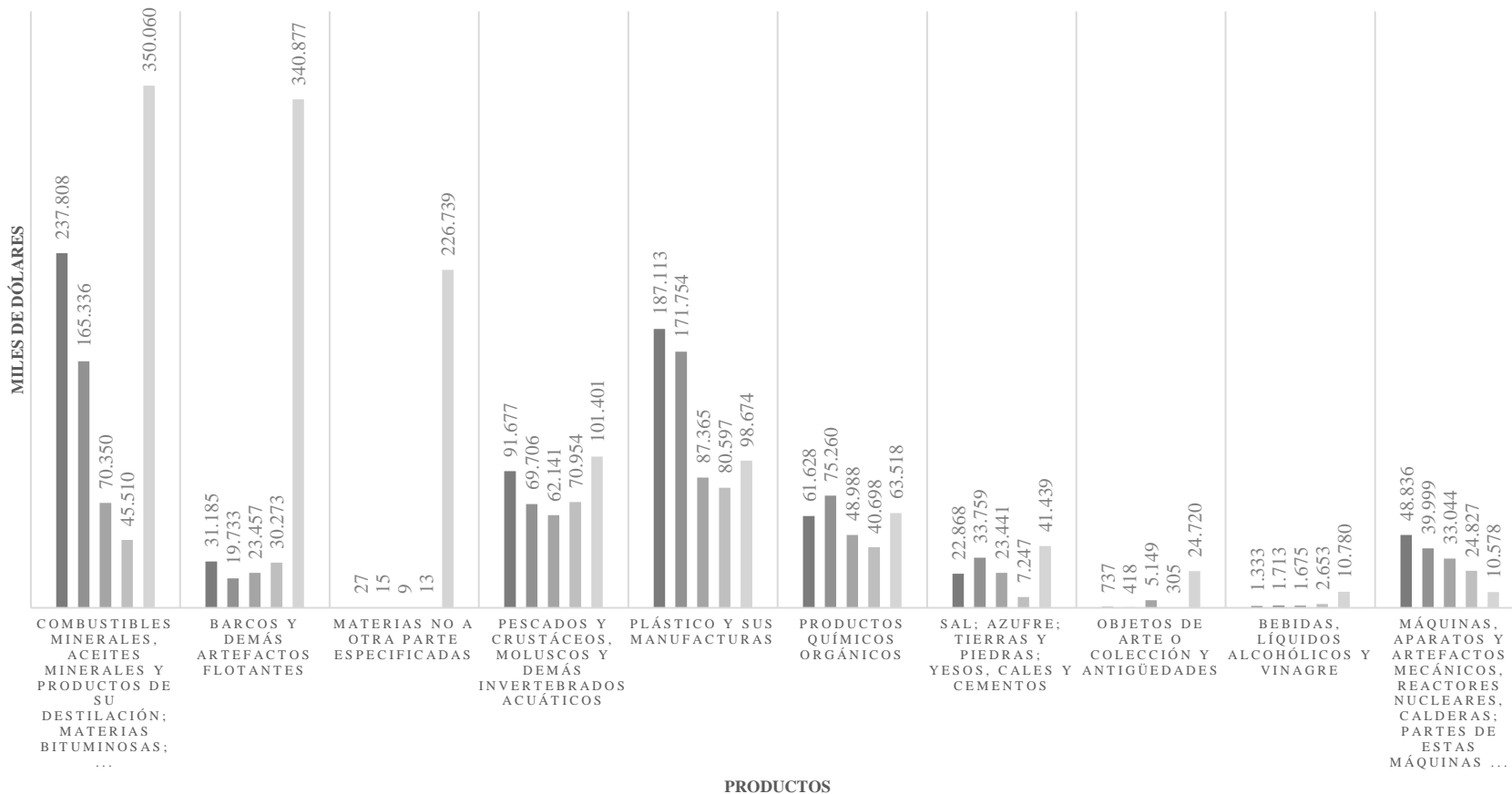


Figura 14. Principales Productos Exportados desde Bahamas

Nota. Cifras en Miles de Dólares americanos Fuente: Autoría propia. Datos tomados de (ITC - Trade Map, 2017).

Exportaciones de Servicios de Bahamas

Tabla 15.

Exportaciones Totales de Bahamas en Servicios

Descripción del servicio	2013	2014	2015	2016	2017
Todos los servicios	2.671.240	2.724.801	2.895.505	2.929.870	2.863.681
Memo ítem: Commercial services	2.630.680	2.679.471	2.850.185	2.893.457	2.835.166
Viajes	2.284.670	2.316.373	2.537.326	2.590.458	2.600.934
Transportes	127.450	122.313	108.480	95.553	93.906
Bienes y servicios del gobierno	40.560	45.330	45.319	36.413	28.515
Otros servicios empresariales	218.562	240.784	204.380	207.445	sin datos

Nota. Cifras en Miles de Dólares americanos. Fuente: Autoría propia. Datos tomados de (ITC - Trade Map, 2017).

Según datos del Centro de Comercio Internacional, para el año 2017 Bahamas exportó un total de 2.863 millones de Dólares estadounidenses en materia de servicios (ITC - Trade Map, 2017). En referente a los servicios de mayor importancia en las exportaciones se encuentran los servicios comerciales, viajes, transporte y servicios empresariales, siendo los de mayor rubro para el contexto. El aumento ha sido significativo desde el año 2013, contando con un aumento del 7,2%, si se compara con los datos del último año, en 2017.

RELACIÓN BAHAMAS-COLOMBIA

Tabla 16.

Relación Bahamas-Colombia

Inversión extranjera directa de Bahamas al mundo (2016) USD millones	358
Inversión extranjera directa del mundo a Bahamas (2016) USD millones	522
Proyectos de Inversión de Bahamas en Colombia (2003-2017)	1
Proyectos de Inversión de Colombia en Bahamas (2003-2017)	0

Nota. Fuente: Autoría propia. Datos tomados de (BRC, 2018).



Figura 15. Relación Bahamas-Colombia IED

Nota. Fuente: Imagen tomada de (BRC, 2018).

- Según la Balanza de Pagos del Banco de la República, entre el 2000 y 2015 los flujos de IED de Bahamas a Colombia alcanzaron los US\$185 millones ubicándose como el décimo octavo fuente de inversión extranjera en Colombia.
- Asia Pacífico y África son las principales regiones receptoras de proyectos Greenfield de Bahamas, recibiendo el 50% del total de los proyectos cada una con 3 proyectos. América Latina por su parte se ubica como la quinta región receptora de proyectos Greenfield provenientes de Bahamas con tan solo un proyecto y una participación de 8% sobre el total de proyectos Greenfield.
- Colombia concentra el único proyecto Greenfield en el sector de Comunicaciones proveniente Bahamas en América Latina. (PROCOLOMBIA).

Tabla 17.
Exportaciones de Bahamas a Colombia

EXPORTACIONES DE LAS BAHAMAS A COLOMBIA		
Código	Descripción del producto	Valor en 2016
840909	Máquinas, aparatos y artefactos mecánicos, reactores nucleares, calderas; partes de estas máquinas	1701
854390	Máquinas, aparatos y material eléctrico, y sus partes; aparatos de grabación o reproducción . . .	1619
401693	Junta, arandelas y otras juntas, de espumas vulcanizadas	521
220840	Ron y Tafia	9477
854470	Cables de fibra óptica aislados con Indvuly Sh Fbr	3271

Nota. Fuente: Autoría propia. Datos tomados de (ITC - Trade Map, 2017).

Tabla 18.
Importaciones de Bahamas desde Colombia

IMPORTACIONES DE LAS BAHAMAS DESDE COLOMBIA		
Código	Descripción del producto	Valor 2017, en miles US\$
270900	Combustibles minerales, aceites minerales y productos de su destilación; materias bituminosas	795.357
170490	Azúcares y artículos de confitería	561
691110	Productos cerámicos	334
420310	Manufacturas de cuero; artículos de talabartería o guarnicionería; artículos de viaje, bolsos	285
340220	Jabones, agentes de superficie orgánicos, preparaciones para lavar, preparaciones lubricantes,	160
630712	Los demás artículos textiles confeccionados; juegos; prendería y trapos	138
890399	Barcos y demás artefactos flotantes	82
940350	Muebles; mobiliario medicoquirúrgico; artículos de cama y similares; aparatos de alumbrado . . .	68
392690	Plástico y sus manufacturas	29
761010	Aluminio y sus manufacturas	27
841990	Máquinas, aparatos y artefactos mecánicos, reactores nucleares, calderas; partes de estas máquinas	22
701690	Vidrio y sus manufacturas	22

Nota. Fuente: Autoría propia. Datos tomados de (ITC - Trade Map, 2017).

CONCLUSIONES

1. El Acuerdo sobre Comercio y Cooperación Económica y Técnica entre el Gobierno de la República de Colombia y la Comunidad del Caribe (CARICOM) ha permitido forjar lazos comerciales fuertes, de tal forma que las economías han sabido aprovecharlo. Aunque no en su totalidad, Colombia y Bahamas tienen la oportunidad de forjar lazos directos en integración de sectores que les permitiría avanzar a otro nivel del comportamiento del comercio internacional.
2. De acuerdo a la investigación, se puede analizar Bahamas ha mantenido un crecimiento constante durante los últimos tres años, derivado de consumo de los hogares, inversión en capital fijo y aumento en las exportaciones de bienes y servicios, cosa que es muy importante para que Colombia logre buscar las ventajas competitivas del sector primario, sobre todo en la agricultura.
3. La economía de las Bahamas se basa principalmente en el turismo, que se concentra principalmente en Nassau y Grand Bahamas. Según Economist Intelligence Unit, el turismo y la construcción son en gran parte responsables de un crecimiento real del PIB de alrededor del 4 por ciento anual desde 1996.
4. Financieramente, Bahamas presenta una gran ventaja frente a los demás países del Caribe, su estructura fiscal es diversificada, lo que permite a los inversionistas tener interés en este país. Aunque hay incentivos en las importaciones con 0% de arancel y los impuestos nacionales son netamente exentos, existen impuestos o los derechos arancelarios como el impuesto a la propiedad y los derechos de timbres.

5. La legislación de Bahamas facilita concesiones y exención de impuestos en la actividad de la construcción, y para las importaciones de ciertos materiales y la adquisición de terrenos del Estado. Actualmente el IVA es del 7,5%.
6. La política de Bahamas es sólida, lo que le permite generar un ambiente estable a las empresas multinacionales. Al considerarse un paraíso fiscal, permite a los empresarios buscar lazos comerciales con empresas extranjeras.
7. Con una conectividad aérea y marítima diversificada, la oportunidad de Exportación desde Colombia y su agilidad, le permiten a Bahamas colocarse en un primer plano en esta materia. Actualmente Bahamas cuenta con 64 aeropuertos distribuidos entre 18 de sus islas, de los cuales el 53.25% está pavimentado y de estos, 2 tienen más de 3,047 metros de pista
8. Los principales rubros de comercio de Bahamas son Combustibles, aceites y productos destilados, Plásticos y sus manufacturas, Pescado, crustáceos, moluscos, etc., Productos químicos orgánicos, Maquinaria, reactores nucleares, calderas, etc.

LISTA DE REFERENCIAS

- BANCO MUNDIAL. (2018). *Doing Business*. Obtenido de BAHAMAS:
<http://espanol.doingbusiness.org/data/exploreconomies/bahamas>
- BANCO MUNDIAL. (s.f.). *BAHAMAS*. Obtenido de
<https://datos.bancomundial.org/pais/bahamas>
- BRC, B. (2018). *Estadísticas*. Obtenido de <http://www.banrep.gov.co/>
- BUSINESS SCHOOL. (s.f.). *Sistema político de las bahamas*. Obtenido de
<http://www.studycountry.com/es/guia-paises/BS-government.htm>
- CEPAL. (s.f.). *Bahamas - Sistema político electoral*. Obtenido de
<https://oig.cepal.org/es/paises/67/system>
- CIA. (2018). *Economía de Bahamas*. Obtenido de <https://www.cia.gov/library/publications/the-world-factbook/geos/bf.html>
- CIA. (2018). *Economía de Colombia*. Obtenido de <https://www.cia.gov/library/publications/the-world-factbook/geos/co.html>
- Comunicae. (s.f.). *¿Por qué las Islas Bahamas son consideradas un paraíso fiscal?* Obtenido de
<https://www.comunicae.es/nota/por-que-las-islas-bahamas-son-consideradas-un-1153945/>
- DANE. (2017). *Exportaciones*. Obtenido de <https://www.dane.gov.co/index.php/estadisticas-por-tema/comercio-internacional/exportaciones>
- EFI. (s.f.). *Economía y finanzas internacionales*. Obtenido de
<http://puceae.puce.edu.ec/efi/index.php/economia-internacional/12-teoriaclasica/71-teoria-de-la-ventaja-absoluta-de-adam-smith>
- Encyclopedia Britannica. (24 de Mayo de 2018). *The bahamas islands*. Obtenido de
<https://www.britannica.com/place/The-Bahamas>

- Gabriel Aguilera Peralta. (07 de junio de 2016). *Central American regionalism: between union and integration*. Obtenido de <https://revistas.uexternado.edu.co/index.php/oasis/article/view/4678/5672>
- Guide, B. C. (s.f.). *Bahamas - Foreign Trade Zones/Free Ports/Trade Facilitation*. Obtenido de <https://www.export.gov/article?id=Bahamas-Foreign-Trade-Zones>
- Infopais. (2018). *Bahamas*. Obtenido de <https://www.infopais.com/america/bahamas/>
- ITC - Trade Map. (2017). *Lista de los mercados importadores para un producto exportado por Colombia (subpartida 7616.10)*. Obtenido de https://www.trademap.org/Country_SelProductCountry_TS.aspx?nvpm=3|170|||TOTAL||2|1|1|2|2|1|2|1|
- ITC - Trade Map. (2017). *Lista de los mercados importadores para un producto exportado por Colombia (subpartida 7616.10)*. Obtenido de https://www.trademap.org/Product_SelCountry_TS.aspx?nvpm=3|044|||TOTAL||2|1|1|2|2|1|1|1|1
- LEGISCOMEX. (s.f.). *ABC del comercio*. Obtenido de <https://www.legiscomex.com/Documentos/ABCCOMERCIO-VENTAJA-COMPARATIVA>
- López, G. M. (s.f.). *Mercado Común Centroamericano*. Obtenido de https://uvadoc.uva.es/bitstream/10324/19241/1/TFM_F_2016_12.pdf
- MEPyD. (s.f.). *Informe País*. Obtenido de Bahamas: <http://economia.gob.do/mepyd/wp-content/uploads/archivos/uepesc/informe-pais/2015/Bahamas.pdf>
- MINCIT. (s.f.). *caricom-colombia*. Obtenido de ACUERDO ENTRE COLOMBIA Y LA COMUNIDAD DEL CARIBE - CARICOM: http://www.tlc.gov.co/publicaciones/10154/caricom_-_colombia
- MINCIT. (s.f.). *Tratados de libre comercio*. Obtenido de Triangulo Norte: http://www.tlc.gov.co/publicaciones/6844/resumen_del_acuerdo

- MundoOffshore. (2014). *Conozca las Bahamas, su alternativa (casi) libre de impuestos*.
Obtenido de <https://mundooffshore.net/conozca-las-bahamas-su-alternativa-casi-libre-de-impuestos/>
- National Encyclopedia. (s.f.). *The Bahamas Agriculture*. Obtenido de
<http://www.nationsencyclopedia.com/Americas/The-Bahamas-AGRICULTURE.html>
- Noticias Mundo. (19 de diciembre de 2017). *Multilateralismo actual: Desafíos, crisis y esfuerzos*. Obtenido de <https://www.telesurtv.net/news/Multilateralismo-actual-Desafios-crisis-y-esfuerzos-20170915-0057.html>
- OFICINA DE INFORMACIÓN DIPLOMÁTICA. (2018). *Bahamas Mancomunidad de las Bahamas*. Obtenido de
http://www.exteriores.gob.es/Documents/FichasPais/BAHAMAS_FICHA%20PAIS.pdf
- PROCOLOMBIA. (s.f.). *Ficha Pais. Bahamas*. Obtenido de
http://www.colombiatrade.com.co/sites/default/files/ficha_pais_bahamas.pdf
- PROCOLOMBIA. (s.f.). *Perfil logístico de las Bahamas*. Obtenido de
http://www.colombiatrade.com.co/sites/default/files/perfil_logistico_de_bahamas_0.pdf
- The central bank of bahamas. (s.f.). *Statistics*. Obtenido de <http://www.centralbankbahamas.com/>
- UNCTAD, C. (2018). *Análisis tabla Comparación de países para la protección de inversores*.
Obtenido de <http://unctad.org/en/Pages/Home.aspx>
- Usme, M. T. (s.f.). *LOS ACUERDOS REGIONALES DE INTEGRACIÓN, UNA ALTERNATIVA DE DESARROLLO*. Obtenido de 2015
- WITS. (s.f.). *Bahamas Datos comerciales básicos : Valor más reciente*. Obtenido de
<https://wits.worldbank.org/countrysnapshot/es/BHS/textview>
- World Bank. (2016). *Logistics Performance Index (LPI)* . Obtenido de <https://lpi.worldbank.org/>
- WORLD BANK GROUP. (s.f.). *DOING BUSINESS 2018*. Obtenido de ECONOMY PERFIL,
BAHAMAS:
http://espanol.doingbusiness.org/~/_media/WBG/DoingBusiness/Documents/Profiles/Country/BHS.pdf

- BANCO MUNDIAL. (2018). *Doing Business*. Obtenido de BAHAMAS:
<http://espanol.doingbusiness.org/data/exploreconomies/bahamas>
- BANCO MUNDIAL. (s.f.). *BAHAMAS*. Obtenido de
<https://datos.bancomundial.org/pais/bahamas>
- BRC, B. (2018). *Estadísticas*. Obtenido de <http://www.banrep.gov.co/>
- BUSINESS SCHOOL. (s.f.). *Sistema político de las bahamas*. Obtenido de
<http://www.studycountry.com/es/guia-paises/BS-government.htm>
- CEPAL. (s.f.). *Bahamas - Sistema político electoral*. Obtenido de
<https://oig.cepal.org/es/paises/67/system>
- CIA. (2018). *Economía de Bahamas*. Obtenido de <https://www.cia.gov/library/publications/the-world-factbook/geos/bf.html>
- CIA. (2018). *Economía de Colombia*. Obtenido de <https://www.cia.gov/library/publications/the-world-factbook/geos/co.html>
- Comunicae. (s.f.). *¿Por qué las Islas Bahamas son consideradas un paraíso fiscal?* Obtenido de
<https://www.comunicae.es/nota/por-que-las-islas-bahamas-son-consideradas-un-1153945/>
- DANE. (2017). *Expiortaciones*. Obtenido de <https://www.dane.gov.co/index.php/estadisticas-por-tema/comercio-internacional/exportaciones>
- EFI. (s.f.). *Economía y finanzas internacionales*. Obtenido de
<http://puceae.puce.edu.ec/efi/index.php/economia-internacional/12-teoriaclassica/71-teoria-de-la-ventaja-absoluta-de-adam-smith>
- Encyclopedia Britannica. (24 de Mayo de 2018). *The bahamas islands*. Obtenido de
<https://www.britannica.com/place/The-Bahamas>
- Gabriel Aguilera Peralta. (07 de junio de 2016). *Central American regionalism: between union and integration*. Obtenido de
<https://revistas.uexternado.edu.co/index.php/oasis/article/view/4678/5672>

- Guide, B. C. (s.f.). *Bahamas - Foreign Trade Zones/Free Ports/Trade Facilitation*. Obtenido de <https://www.export.gov/article?id=Bahamas-Foreign-Trade-Zones>
- Infopais. (2018). *Bahamas*. Obtenido de <https://www.infopais.com/america/bahamas/>
- ITC - Trade Map. (2017). *Lista de los mercados importadores para un producto exportado por Colombia (subpartida 7616.10)*. Obtenido de https://www.trademap.org/Country_SelProductCountry_TS.aspx?nvpm=3|170|||TOTAL||2|1|1|2|2|1|2|1|
- ITC - Trade Map. (2017). *Lista de los mercados importadores para un producto exportado por Colombia (subpartida 7616.10)*. Obtenido de https://www.trademap.org/Product_SelCountry_TS.aspx?nvpm=3|044|||TOTAL||2|1|1|2|2|1|1|1|1
- LEGISCOMEX. (s.f.). *ABC del comercio*. Obtenido de <https://www.legiscomex.com/Documentos/ABCCOMERCIO-VENTAJA-COMPARATIVA>
- López, G. M. (s.f.). *Mercado Común Centroamericano*. Obtenido de https://uvadoc.uva.es/bitstream/10324/19241/1/TFM_F_2016_12.pdf
- MEPyD. (s.f.). *Informe País*. Obtenido de Bahamas: <http://economia.gob.do/mepyd/wp-content/uploads/archivos/uepesc/informe-pais/2015/Bahamas.pdf>
- MINCIT. (s.f.). *caricom-colombia*. Obtenido de ACUERDO ENTRE COLOMBIA Y LA COMUNIDAD DEL CARIBE - CARICOM: http://www.tlc.gov.co/publicaciones/10154/caricom_-_colombia
- MINCIT. (s.f.). *Tratados de libre comercio*. Obtenido de Triangulo Norte: http://www.tlc.gov.co/publicaciones/6844/resumen_del_acuerdo
- MundoOffshore. (2014). *Conozca las Bahamas, su alternativa (casi) libre de impuestos*. Obtenido de <https://mundooffshore.net/conozca-las-bahamas-su-alternativa-casi-libre-de-impuestos/>

- National Encyclopedia. (s.f.). *The Bahamas Agriculture*. Obtenido de <http://www.nationsencyclopedia.com/Americas/The-Bahamas-AGRICULTURE.html>
- Noticias Mundo. (19 de diciembre de 2017). *Multilateralismo actual: Desafíos, crisis y esfuerzos*. Obtenido de <https://www.telesurtv.net/news/Multilateralismo-actual-Desafios-crisis-y-esfuerzos-20170915-0057.html>
- OFICINA DE INFORMACIÓN DIPLOMÁTICA. (2018). *Bahamas Mancomunidad de las Bahamas*. Obtenido de http://www.exteriores.gob.es/Documents/FichasPais/BAHAMAS_FICHA%20PAIS.pdf
- PROCOLOMBIA. (s.f.). *Ficha Pais. Bahamas*. Obtenido de http://www.colombiatrade.com.co/sites/default/files/ficha_pais_bahamas.pdf
- PROCOLOMBIA. (s.f.). *Perfil logístico de las Bahamas*. Obtenido de http://www.colombiatrade.com.co/sites/default/files/perfil_logistico_de_bahamas_0.pdf
- The central bank of bahamas. (s.f.). *Statistics*. Obtenido de <http://www.centralbankbahamas.com/>
- UNCTAD, C. (2018). *Análisis tabla Comparación de países para la protección de inversores*. Obtenido de <http://unctad.org/en/Pages/Home.aspx>
- Usme, M. T. (s.f.). *LOS ACUERDOS REGIONALES DE INTEGRACIÓN, UNA ALTERNATIVA DE DESARROLLO*. Obtenido de 2015
- WITS. (s.f.). *Bahamas Datos comerciales básicos : Valor más reciente*. Obtenido de <https://wits.worldbank.org/countrysnapshot/es/BHS/textview>
- World Bank. (2016). *Logistics Performance Index (LPI)* . Obtenido de <https://lpi.worldbank.org/>
- WORLD BANK GROUP. (s.f.). *DOING BUSINESS 2018*. Obtenido de ECONOMY PERFIL, BAHAMAS:
http://espanol.doingbusiness.org/~/_media/WBG/DoingBusiness/Documents/Profiles/Country/BHS.pdf