


Visual Estado Actual Carrera 5



Movilidad
Hay una conexión directa con 2 de las vías Principales de Ibagué la Av ferrocarril como autopista Urbana entre terminales de transporte.

Estructura Ecológica
Hay una estructura marcada por una alameda que dirige hacia el mirador de Santa Helena, oportunidad de conexión directa con entorno verde del proyecto.

Equipamientos



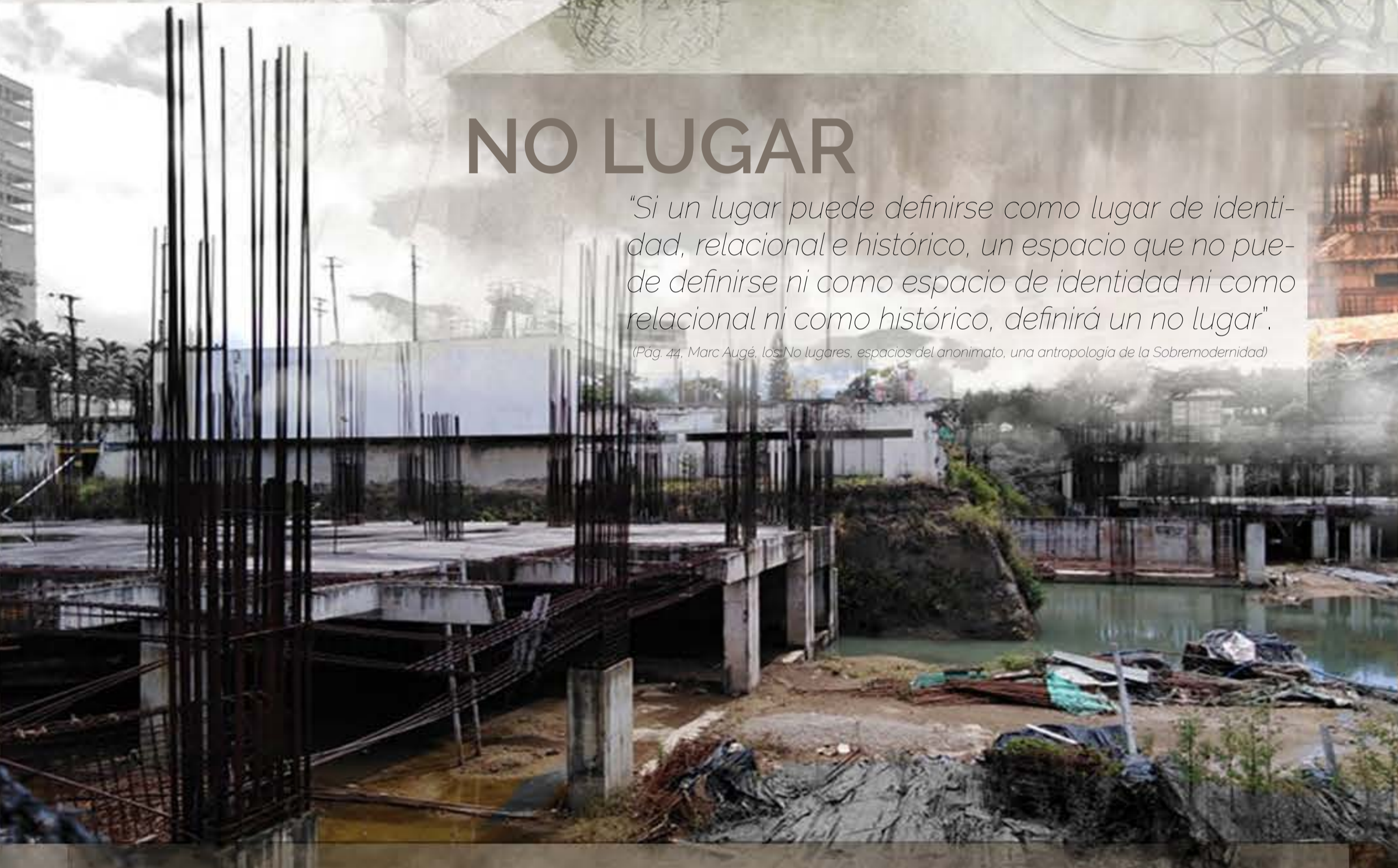
Visual Estado Actual Cruce Cr 5



NO LUGAR

"Si un lugar puede definirse como lugar de identidad, relacional e histórico, un espacio que no puede definirse ni como espacio de identidad ni como relacional ni como histórico, definirá un no lugar."

Fig. 24. Marc Augé, Los no lugares, espacios del anonimato, una antropología de la Sobremodernidad



Piscinas

ESTADO ACTUAL

Fotografías de el estado actual del complejo deportivo en la ciudad de Ibagué



PISCINAS




COLISEO



Revitalización Urbana

Se utiliza la construcción del equipamiento para transformar radicalmente el espacio público a escala urbana convirtiendolo en un pasaje verde que se convierte en una extensión de la ciudad.



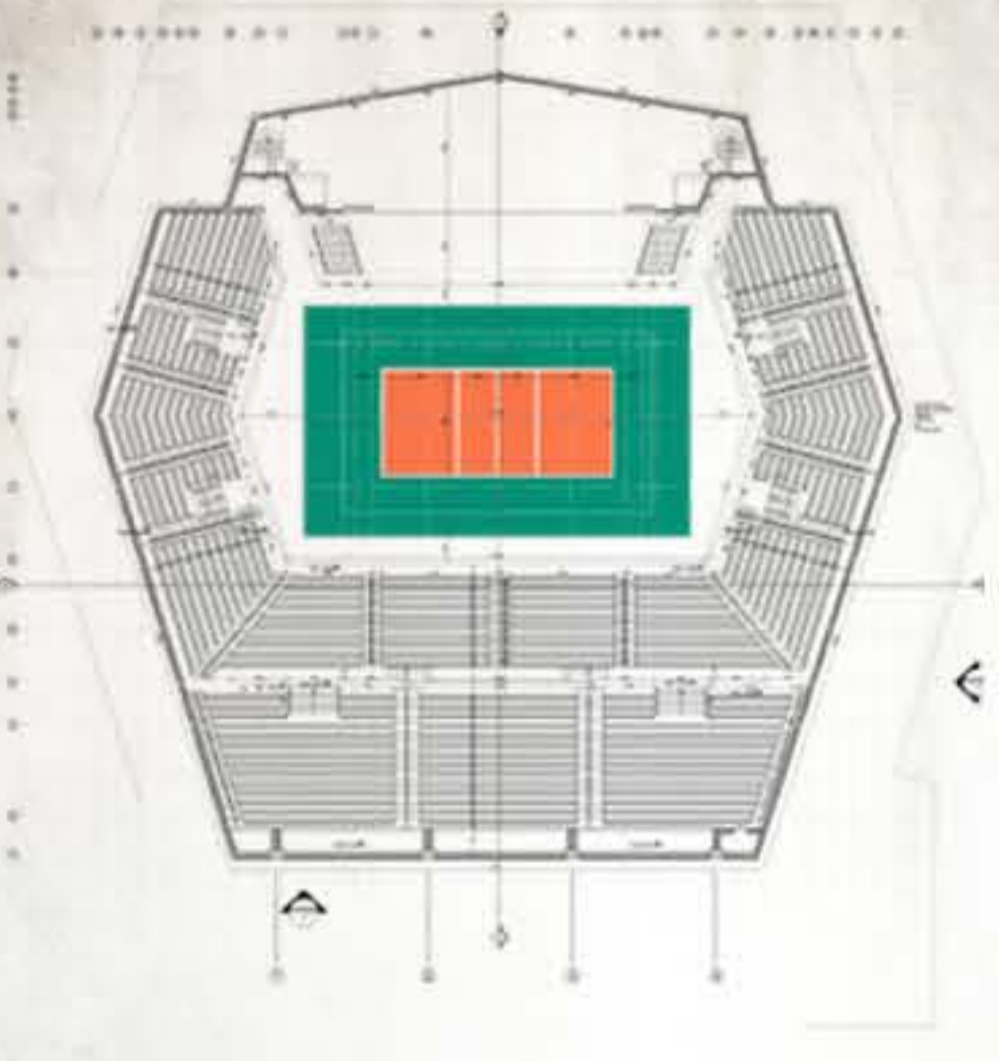
Sistema de Puentes

Este proyecto busca generar en el usuario la sensación de estar en la copa de los árboles por medio de estancias y recorridos elevados a 15 mts de altura, relación directa con el paisaje.

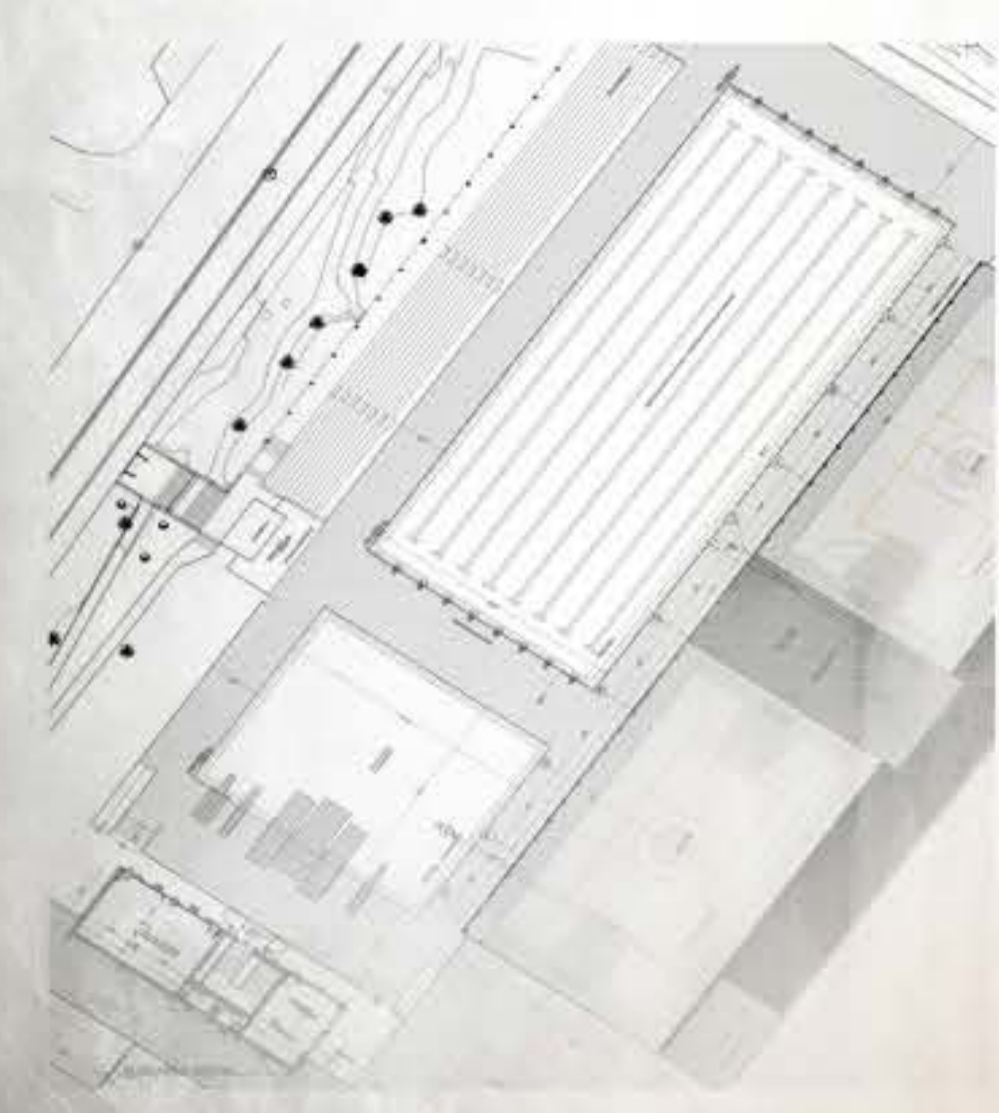


Microsistemas

Gehry propone al exterior del proyecto una serie de microsistemas que estimulan el recorrido perceptual donde la toectura juega el papel más importante.



Planos originales Coliseo Otorgados por el IMDRI



Planos originales Coliseo Otorgados por el IMDRI



PREEXISTENCIAS

Conservación de edificaciones preexistentes.